STATISTISCHES LANDESAMT | Freistaat SACHSEN

7. Regionalisierte Bevölkerungsvorausberechnung für den Freistaat Sachsen 2019 bis 2035

Landkreisinformation

Landkreis Görlitz

Zeichenerklärung

0 Veränderungsraten von -0,04 bis +0,04

Hinweise

Gebietsstand

Alle Angaben beziehen sich auf das Gebiet des Freistaates Sachsen. Die Darstellung der Ergebnisse in den Tabellen und Abbildungen erfolgt einheitlich zum Gebietsstand 1. Januar 2020.

Datengrundlage

Ausgangspunkt der Vorausberechnung ist der auf Basis des Zensusstichtages 9. Mai 2011 fortgeschriebene Einwohnerbestand zum 31. Dezember 2018. Die ausgewiesenen Bevölkerungsdaten basieren:

- 1990 bis 2010: Bevölkerungsfortschreibung auf Basis der Registerdaten vom 3. Oktober 1990
- 2011 bis 2018: Bevölkerungsfortschreibung auf Basis des Zensus vom 9. Mai 2011
- 2019 bis 2035: 7. Regionalisierte Bevölkerungsvorausberechnung für den Freistaat Sachsen bis 2035

Bevölkerung

Die Entwicklung des Bevölkerungsstandes ab 2016 ist aufgrund methodischer Änderungen bei den Wanderungsstatistiken, technischer Weiterentwicklungen der Datenlieferungen aus dem Meldewesen sowie der Umstellung auf ein neues statistisches Aufbereitungsverfahren nur bedingt mit den Vorjahreswerten vergleichbar. Einschränkungen der Genauigkeit der Ergebnisse können aus der erhöhten Zuwanderung und den dadurch bedingten Problemen bei der melderechtlichen Erfassung Schutzsuchender resultieren.

Das Ergebnisse der Bevölkerungsfortschreibung beinhalten Fälle mit unbestimmtem Geschlecht, die durch ein definiertes Umschlüsselungsverfahren auf männlich und weiblich verteilt wurden.

Darstellung der Vorausberechnungsergebnisse

Die in der vorliegenden Veröffentlichung publizierten Vorausberechnungsergebnisse zur Bevölkerung wurden auf volle zehn Personen gerundet. Damit soll verdeutlicht werden, dass kein Anspruch auf das tatsächliche Eintreten dieser Vorausberechnung erhoben wird. Alle Berechnungen basieren gleichwohl auf Zahlenwerten bis zur Einerstelle.

Darstellung der Anteile und Veränderungen

Allen Berechnungen liegen ungerundete Werte zugrunde. Die Anteile und Veränderungen in Prozent werden auf eine Nachkommastelle gerundet dargestellt. Dadurch könnnen Abweichungen bei der Summenbildung entstehen.

Veränderungen von -0,04 bis +0,04 Prozent werden als *"0"* ausgewiesen.

Landkreis Görlitz

https://www.bevoelkerungsmonitor.sachsen.de/

Inhalt

		Seite
Vorbemerkungen		4
Übersicht der Annahmen		5
Methodische Hinweise zur Veröffentlichung der Vorausberechnungsergebnisse für Gemeinden		27
Tabellen		
1.	Bevölkerung 1990, 2011 und 2014 bis 2018 nach Kreisfreien Städten und Landkreisen	10
2.	Durchschnittsalter der Bevölkerung 1990, 2011 und 2018 sowie 2035 nach Kreisfreien Städten und Landkreisen	10
3.	Bevölkerung 2018 sowie 2020, 2025, 2030 und 2035 nach Kreisfreien Städten und Landkreisen	11
4.	Voraussichtliche Bevölkerung 2019 bis 2035 nach Kreisfreien Städten und Landkreisen	12
5.	Bevölkerung im Freistaat Sachsen und im Landkreis Görlitz 1990, 2011 und 2018 sowie 2019 bis 2035	15
6.	Bevölkerung im Landkreis Görlitz 1990, 2011 und 2014 bis 2018 sowie 2020, 2025, 2030 und 2035 nach Altersgruppen	16
	Bevölkerung im Landkreis Görlitz 2018 sowie 2020, 2025, 2030 und 2035 nach Gemeinden	
7.1	Variante 1	20
7.2	Variante 2	21
8.1	Bevölkerung im Landkreis Görlitz 2018 nach Gemeinden und Altersgruppen	22
	Voraussichtliche Bevölkerung im Landkreis Görlitz 2035 nach Gemeinden und Altersgruppen	
8.2	Variante 1	23
8.3	Variante 2	24
9.	Bevölkerung im Landkreis Görlitz 2018 sowie 2035 nach Gemeinden und Geschlecht	25
10.	Durchschnittsalter der Bevölkerung im Landkreis Görlitz 2018 sowie 2035 nach Gemeinden	26
Abbildungen		
Abb. 1	Demografische Quotienten im Freistaat Sachsen 1990 bis 2035	7
Abb. 2	Veränderung der Bevölkerung 2035 gegenüber 2018 nach Kreisfreien Städten und Landkreisen	8
Abb. 3	Bevölkerungsentwicklung 2014 bis 2018 sowie 2019 bis 2035 nach Kreisfreien Städten und Landkreisen	9
Abb. 4	Bevölkerung im Freistaat Sachsen und im Landkreis Görlitz1990 bis 2035	14
Abb. 5	Bevölkerung im Landkreis Görlitz 2018 und 2035 nach Alter und Geschlecht	15
Abb. 6	Bevölkerungsentwicklung im Landkreis Görlitz 2014 bis 2018 nach Gemeinden	18
Abb. 7	Bevölkerungsentwicklung im Landkreis Görlitz 2019 bis 2035 nach Gemeinden	19

Vorbemerkungen

Die vorliegenden Berechnungen zur voraussichtlichen Bevölkerungsentwicklung sind wie die vorangegangenen Vorausberechnungen rein demografisch nach der Komponentenmethode mit einem deterministischen Ansatz modelliert. Das bedeutet, es werden ausschließlich demografische Einflussfaktoren und deren Verlauf berücksichtigt. Die Bevölkerung wird auf Grundlage des angenommenen Geburtenverhaltens, der Sterblichkeit sowie der Zu- und Fortzüge von Jahr zu Jahr fortgeschrieben.

Methodik und Datenbasis	
Prognosemodell	- deterministisches Komponentenmodell
	- demografische Vorausberechnung mit Status-quo Ansatz
	- Bildung eines Annahmenkorridors
Genutztes Programm	SIKURS
Vorausberechnungsgebiet	Sachsen
Vorausberechnungseinheiten	Landkreise, Kreisfreie Städte und Gemeinden
Demografische Gliederung	100 Altersjahre und Geschlecht
Vorausberechnungszeitraum	2019 bis 2035
Basiszeitraum	2012 bis 2018
Anzahl der Varianten	Variante 1 (V1) = obere Variante Variante 2 (V2) = untere Variante

Die 7. Regionalisierte Bevölkerungsvorausberechnung (7. RBV) für den Freistaat Sachsen stellt die voraussichtliche Bevölkerungsentwicklung bis 2035 dar. Ausgehend von den aktuellen demografischen Trends und Strukturen werden die Veränderungen in der Größe und im Altersaufbau der sächsischen Bevölkerung aufgezeigt. Neben den Auswertungen für das Land, die Landkreise und Gemeinden stehen Ergebnisse für ausgewählte Regionstypen wie zum Beispiel Planungsregionen zur Verfügung.

Aus Gründen der statistischen Belastbarkeit sind die regionale und die demografische Gliederungstiefe von Vorausberechnungsergebnissen in Abhängigkeit von der Einwohnerzahl gestaffelt. Maßgebend ist die amtliche Einwohnerzahl am 31. Dezember 2018.

Staffelung für die Veröffentlichung von regionalisierten Vorausberechnungsergebnissen					
Merkmal		Größenklasse von … bis unter … Einwohner			
		unter 5 000	5 000 - 15 000	15 000 - 25 000	25 000 und mehr
Bevölkerungsfortschreibung					
Insgesamt		x	x	x	x
Ausgewählte Merkmale		x	x	x	x
Voraussichtliche Bevölkerung					
Insgesamt		x	x	x	x
Demografische Indikatoren		x	x	x	x
Altersgruppen	erwerbsfähiges Alter	x	x	x	x
	SEKo		x	x	x
	10-Jahresschritte			x	x
	Kinder, Jugend, Senioren				x
	5-Jahresschritte				x

x - Daten vorhanden

Weitere Ergebnisse und Auswertungsoptionen stehen in der GENESIS-Online Datenbank bereit. Die Nutzung der sächsischen Datenbank GENESIS-Online ist grundsätzlich kostenfrei und ohne Registrierung möglich. Registrierten Nutzern stehen zusätzliche Funktionalitäten zur Verfügung.

Link zur Genesisdatenbank: https://www.statistik.sachsen.de/genonline/online/

Nutzerspezifische Regionen

Darüber hinaus bietet das Statistische Landesamt auf Anfrage Ad-hoc-Auswertungen an (prognose@statistik.sachsen.de). Dazu zählen insbesondere Auswertungen nach nutzerspezifisch definierten Aussageeinheiten (Aggregate von Gemeindeergebnissen).

Übersicht der Annahmen

Annahmen für natürliche Bevölkerungsbewegungen	
Geburtenverhalten	**Sachsen** Ausgangswert: gewichteter Mittelwert der Jahre 2015 bis 2018 Variante 1: Anstieg auf 1,67 bis 2029, danach bis 2035 konstant Variante 2: Rückgang auf 1,60 bis 2025, danach bis 2035 konstant Übernahme des Veränderungsfaktors vom Ausgangswert zur V1 bzw. V2 auf gemeindespezifische Geburtenraten **Gemeinden unter 25 000 Einwohner** Ausgangswert: Mittelwert der Jahre 2015 bis 2018 Variante 1: Anstieg bis 2029 um Veränderungsfaktor, danach konstant Variante 2: Rückgang bis 2025 um Veränderungsfaktor, danach konstant **Gemeinden über 25 000 Einwohner** Ausgangswert: gewichteter Mittelwert der Jahre 2015 bis 2018 Variante 1: Anstieg bis 2029 um Veränderungsfaktor, danach konstant Variante 2: Rückgang bis 2025 um Veränderungsfaktor, danach konstant
Sterberaten/ Lebenserwartung bei der Geburt	**Sachsen** Ausgangswert: gewichteter Mittelwert der Sterberaten der Jahre 2016 bis 2018 Lebenserwartung Sterbetafel 2016/2018: männlich: 77,97 Jahre weiblich: 83,91 Jahre Variante 1 **und** Variante 2: linearer Anstieg auf Basisannahme 14. kBV (L2) bis 2060 Lebenserwartung 2035 in Sachsen männlich: 80,2 Jahre weiblich: 85,5 Jahre **Gemeinden** Ausgangswert: gewichteter Mittelwert der Sterberaten der Jahre 2016 bis 2018 Variante 1 **und** Variante 2 • Berechnung der Sterberaten der Annahme 2035 für jede Gemeinde durch lineare Veränderung der jeweiligen Ausgangsrate hin zur (einheitlichen) Basisannahme der 14. kBV bis 2060. • für die Altersjahre ab 90 Übernahme der sächsischen Sterberaten

Ausnahme bei kleinen Gemeinden

Für Gemeinden mit weniger als 10 Lebendgeborenen und weniger als 20 Sterbefällen im Durchschnitt der Jahre 2015 bis 2018 werden die Annahmen für Sachsen übernommen.

Ausnahme bei ausgewählten Gemeinden über 25 000 Einwohner

Für die Städte Freiberg, Plauen, Zwickau, Hoyerswerda, Görlitz und Meißen erfolgte die Bildung der Annahmen für 2029 bzw. 2025 ohne Einbeziehung der Geburtenraten von Frauen mit einer Nationalität aus den als Hauptasylländer definierten Herkunftsstaaten.

Definition Hauptasylländer

Als Hauptasylländer wurden die zwölf häufigsten zugewanderten Nationalitäten aus Herkunftsländern mit kriegerischen Konflikten oder politischer Verfolgung in den Jahren 2016 bis 2018 definiert. Diese decken sich weitgehend mit den häufigsten Nationalitäten bei Empfängern von Regelleistungen nach dem Asylbewerberleistungsgesetz.

Übersicht der Annahmen

Annahmen für räumliche Bevölkerungsbewegungen	
Außen-wanderungen	**Sachsen** Ausgangswert: gewichteter Mittelwert der Jahre 2014, 2017 und 2018 Wanderungsgewinne im Vorausberechnungszeitraum 2019 bis 2035: Variante 1: 282 600 Personen Variante 2: 180 300 Personen **Gemeinden** Verteilung des Wanderungsaustausches auf Gemeinden erfolgt über Fortzugsraten und Zuzugsquoten (Verteilung der Zuzüge nach Sachsen auf die Gemeinden). Ausgangswert: gewichteter Mittelwert der Jahre 2014, 2017 und 2018 Variante 1: • Absenken der Raten und Quoten bis 2030 auf Mittelwert der Jahre 2014, 2017 und 2018 (gewichtet) ohne der Raten von Wanderungsfällen aus den definierten Hauptasylländern Variante 2: • Absenken der Raten und Quoten bis 2025 auf Mittelwert der Jahre 2014, 2017 und 2018 (gewichtet) ohne der Raten von Wanderungsfällen aus den definierten Hauptasylländern
Binnenwanderungen	**Sachsen** Die Binnenwanderungsmuster stabilisieren sich bis 2030 bzw. 2025 weitgehend auf das Wanderungsverhalten ohne Berücksichtigung der Jahre 2015 und 2016. **Gemeinden unter 5 000 EW** Ausgangswert: gewichteter Mittelwert der Fortzugsraten der Jahre 2012 bis 2018 Variante 1: • Absenken bis 2030 auf Mittelwert 2012 bis 2018 (gewichtet) ohne Einbeziehung der Raten von Wanderungsfällen aus den definierten Hauptasylländern Variante 2: • Absenken bis 2025 auf Mittelwert 2012 bis 2018 (gewichtet) ohne Einbeziehung der Raten von Wanderungsfällen aus den definierten Hauptasylländern **Gemeinden über 5 000 EW** Ausgangswert: gewichteter Mittelwert der Fortzugsraten der Jahre 2012 bis 2014 sowie 2017 und 2018 Variante 1 **und** Variante 2 • Absenken bis 2030 auf gewichteten Mittelwert 2012 bis 2014 sowie 2017 und 2018 ohne Einbeziehung der Raten von Wanderungsfällen aus den definierten Hauptasylländern

Ausnahme bei kleinen Gemeinden

Gemeinden mit weniger als 40 Binnenfortzügen im Mittel der Jahre 2012 bis 2018 wurden bei der Annahmenbildung der Außen- und Binnenwanderung der größeren Gemeinde mit ähnlichem Verhalten innerhalb der Verwaltungsgemeinschaft bzw. des Verwaltungsverbandes zugeordnet.

Definition Hauptasylländer

Als Hauptasylländer wurden die zwölf häufigsten zugewanderten Nationalitäten aus Herkunftsländern mit kriegerischen Konflikten oder politischer Verfolgung in den Jahren 2016 bis 2018 definiert. Diese decken sich weitgehend mit den häufigsten Nationalitäten bei Empfängern von Regelleistungen nach dem Asylbewerberleistungsgesetz.

Ergebnisüberblick für Sachsen

Am Jahresende 2018 lebten knapp 4,08 Millionen Einwohner und Einwohnerinnen in Sachsen. Im Jahr 2035 wird die Einwohnerzahl in Variante 1 voraussichtlich bei 3,95 beziehungsweise in Variante 2 bei 3,81 Millionen Personen liegen. Das bedeutet, 2035 leben voraussichtlich zwischen 132 500 und 263 400 bzw. 3,2 bis 6,5 Prozent weniger Menschen im Freistaat Sachsen als Ende 2018.

Der Rückgang der Gesamteinwohnerzahl wird von einer fortgesetzten Alterung der Bevölkerung begleitet. Das Durchschnittsalter, ein Indikator für die Alterung einer Bevölkerung, steigt in Sachsen um etwa ein Jahr von derzeit 46,8 Jahre auf 47,4 Jahre bzw. 48,1 Jahre im Jahr 2035.

Bedeutsam sind aber vor allem die sich verändernden Relationen zwischen den Altersgruppen. Ende 2018 waren rund 17 Prozent der Bevölkerung jünger als 20 Jahre. Die Personen im Erwerbsalter von 20 bis unter 65 Jahren stellten knapp 57 Prozent der Bevölkerung. Über ein Viertel (26 Prozent) der sächsischen Bevölkerung war 65 Jahre und älter. Bis zum Ende des Prognosezeitraums 2035 wird der Anteil der unter 20-Jährigen an der Gesamteinwohnerzahl weniger stark steigen (bis zu 0,6 Prozentpunkte) als der der über 65-Jährigen (bis zu 4,4 Prozentpunkte). Dies hat zur Folge, dass der Anteil der über 65-Jährigen an der Gesamteinwohnerzahl auf bis zu 30,5 Prozent 2035 steigt, während der Anteil der Personen im Erwerbsalter auf 52,1 Prozent um mehr als 4 Prozentpunkte sinkt.

Diese Veränderungen bei den Relationen der Altersgruppen basieren auf zum Teil deutlichen Änderungen in den Besetzungsstärken der einzelnen Altersgruppen. Ende 2018 lebten in Sachsen 707 300 Kinder und Jugendliche unter 20 Jahren. Bis 2035 wird der Bestand in dieser Altersgruppe voraussichtlich um rund 6 Prozent bzw. 44 100 Personen (Variante 2) sinken. Der Rückgang in dieser Altersgruppe wird vom Rückgang der unter 10-Jährigen und dabei insbesondere der unter 6-Jährigen (bis -19 Prozent) bestimmt, der durch den Anstieg der 10- bis unter 20-Jährigen nicht kompensiert werden kann. Die Zahl der ab 65-Jährigen steigt bis 2035 um bis zu 102 600 Personen auf fast 1,2 Millionen. Das ist ein Zuwachs von fast 10 Prozent in Variante 1. Neben der Altersgruppe der 65- bis unter 75-Jährigen nimmt die Altersgruppe der Hochbetagten im Alter von 85 und mehr Jahren überdurchschnittlich zu. Deren Zahl steigt von 141 120 im Jahr 2018 auf bis zu 193 100 Personen im Jahr 2035 (Variante 1). Das entspricht einer Steigerung um fast 37 Prozent.

Die Bevölkerung im Erwerbsalter - derzeit 2,3 Millionen Personen - wird im Vergleich dazu deutlich schrumpfen. Ende 2035 werden in dieser Altersgruppe bis zu 316 800 Personen (Variante 2) weniger in Sachsen leben als Ende 2018. Das entspricht einer Verringerung um bis zu 14 Prozent. Die Zahl der Personen, die aus dem Erwerbs- ins Seniorenalter vorrücken wird auch in Zukunft die Zahl der ins Erwerbsalter nachrückenden Personen übersteigen.

Abb. 1 Demografische Quotienten im Freistaat Sachsen 1990 bis 2035

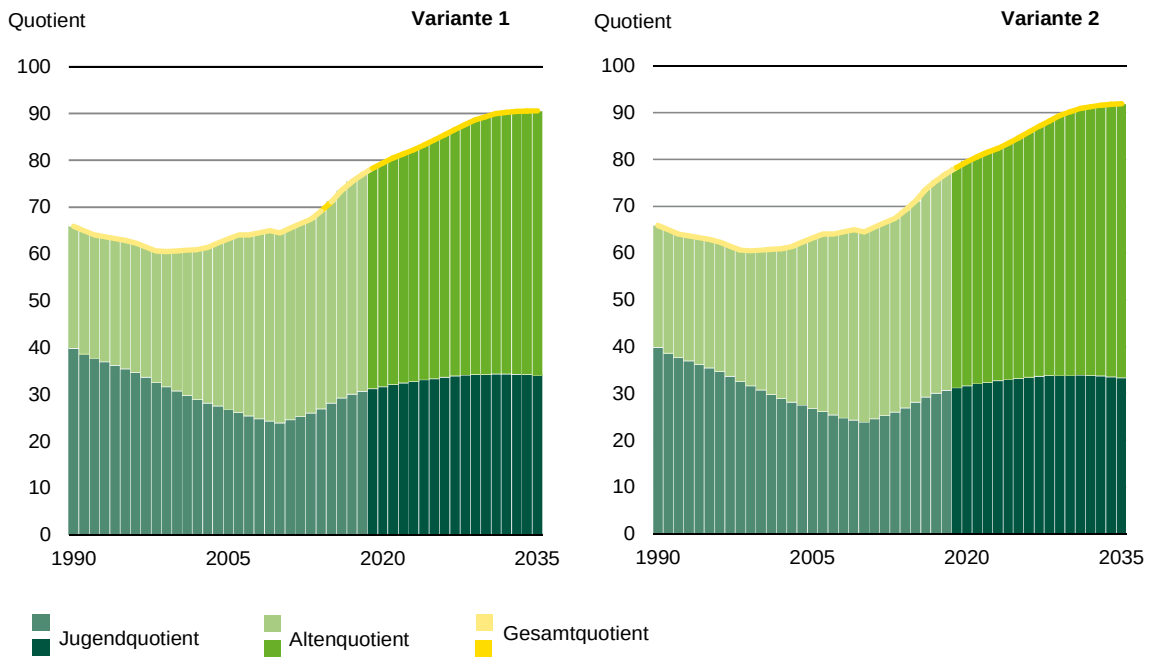

Datenquelle: 1990 bis 2010 - Bevölkerungsfortschreibung auf Basis der Registerdaten vom 3. Oktober 1990
2011 bis 2018 - Bevölkerungsfortschreibung auf Basis des Zensus vom 9. Mai 2011
2019 bis 2035 - 7. Regionalisierte Bevölkerungsvorausberechnung für den Freistaat Sachsen bis 2035

Ergebnisüberblick auf Kreisebene

Die aufgezeigte Entwicklung verläuft in den Kreisen unterschiedlich. Nur in den Kreisfreien Städten Dresden und Leipzig steigt die Einwohnerzahl in beiden Varianten an. In der oberen Variante (Variante 1) wird gegenüber 2018 ein Anstieg bis 2035 um bis zu 6,0 Prozent für Dresden und 15,9 Prozent für Leipzig erwartet. In der unteren Variante (Variante 2) fällt der Anstieg der Einwohnerzahl in Dresden mit 1,5 Prozent nur noch sehr gering aus, während Leipzig in dieser Variante noch mit einer Bevölkerungszunahme um 10,9 Prozent rechnen kann. In den zehn Landkreisen und in der Kreisfreien Stadt Chemnitz dagegen geht die Einwohnerzahl bis 2035 zurück. Dabei wird die Bevölkerungsabnahme in den Landkreisen unterschiedlich stark ausfallen. Während die zwei Landkreise um Leipzig eher mit geringen Verlusten zu rechnen haben (bis zu 5,7 Prozent in Variante 2), verlieren die Landkreise im Südwesten Sachsens bis zu 16,8 Prozent (Erzgebirgskreis).

Das Durchschnittsalter der sächsischen Bevölkerung steigt bis zum Jahr 2035 auf 47,4 (Variante 1) bzw. 48,1 Jahre (Variante 2). Das höchste Durchschnittsalter wird mit 51,7 Jahren im Erzgebirgskreis und im Vogtlandkreis erreicht (Variante 2). Das geringste Durchschnittsalter weisen in Variante 1 die Kreisfreien Städte Dresden (43,4 Jahre) und Leipzig (41,7 Jahre) auf.

Ergebnisüberblick auf Gemeindeebene

Für die Mehrzahl der sächsischen Gemeinden wird wie für Sachsen insgesamt ein Bevölkerungsrückgang erwartet. Neben den Kreisfreien Städten Dresden und Leipzig können in Variante 1 noch 42 weitere Gemeinden und in Variante 2 noch 29 Gemeinden Bevölkerungsgewinne verzeichnen. Folgende Gemeinden mit mehr als 10 000 Einwohner zum 31.12.2018 können in Variante 1 mit einem Bevölkerungszuwachs bis 2035 rechnen: Bannewitz sowie die Städte Radebeul, Freital, Heidenau, Markkleeberg, Markranstädt, Schkeuditz und Taucha. In Variante 2 erzielen dann die Städte Radebeul, Freital und Heidenau keine Bevölkerungsgewinne mehr.

Abb. 2 Veränderung der Bevölkerung 2035 gegenüber 2018 nach Kreisfreien Städten und Landkreisen

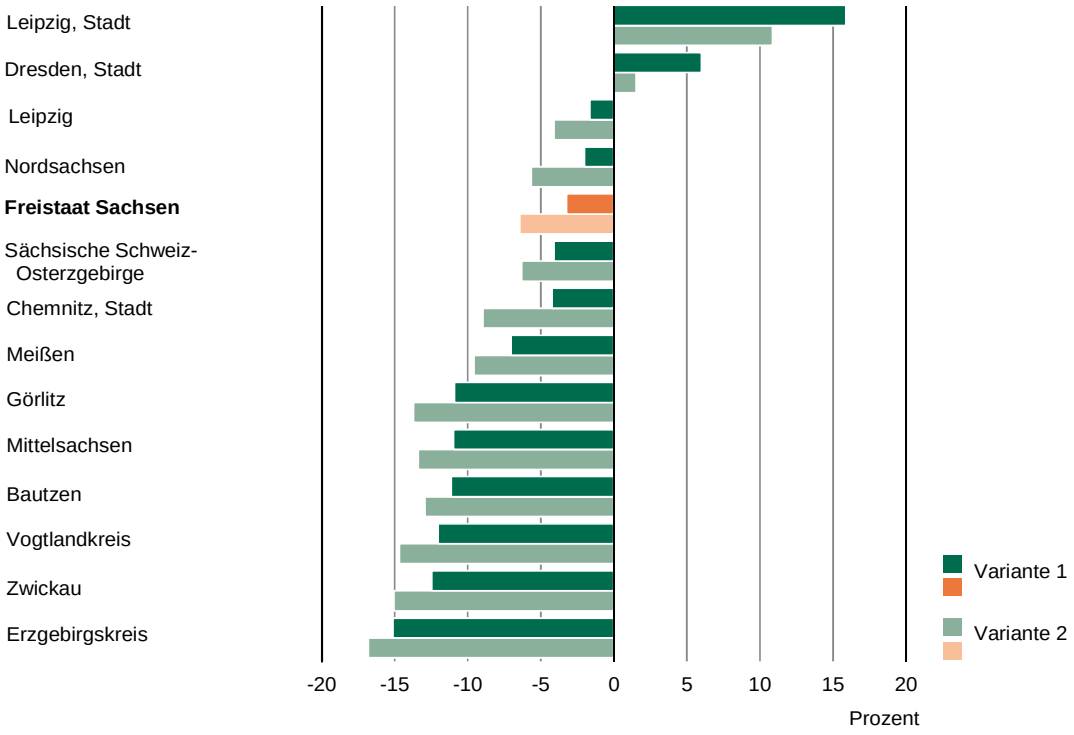

Datenquelle: 2018 - Bevölkerungsfortschreibung auf Basis des Zensus vom 9. Mai 2011
2035 - 7. Regionalisierte Bevölkerungsvorausberechnung für den Freistaat Sachsen bis 2035

Abb. 3 Bevölkerungsentwicklung 2014 bis 2018 sowie 2019 bis 2035 nach Kreisfreien Städten und Landkreisen

2014-2018

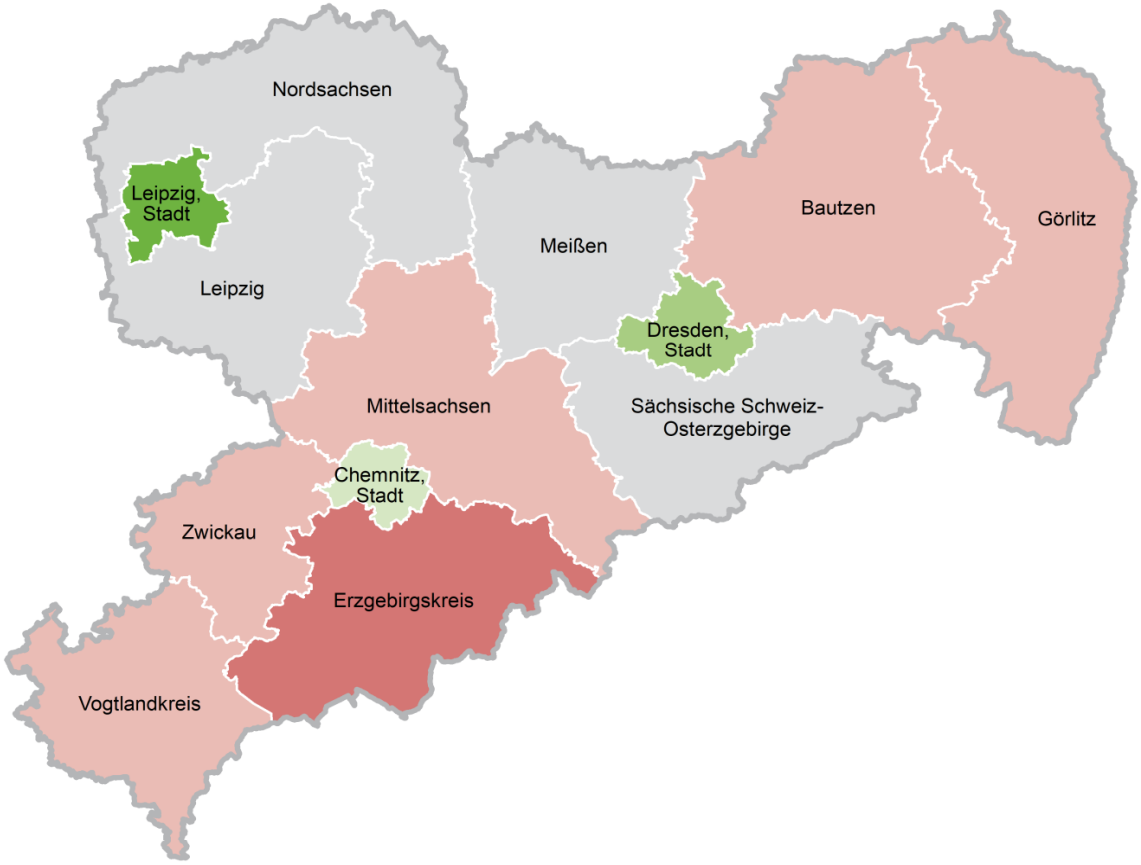

2019-2035, Variante 1

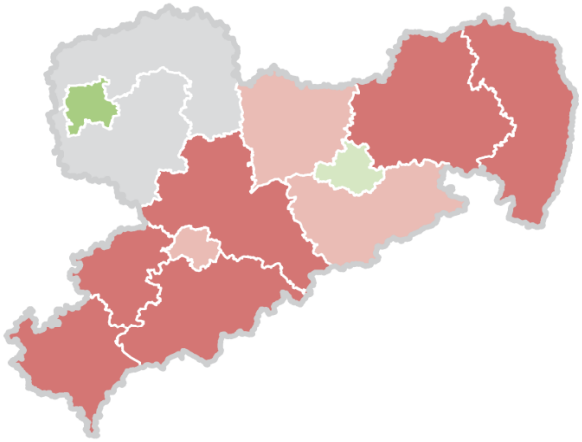

2019-2035, Variante 2

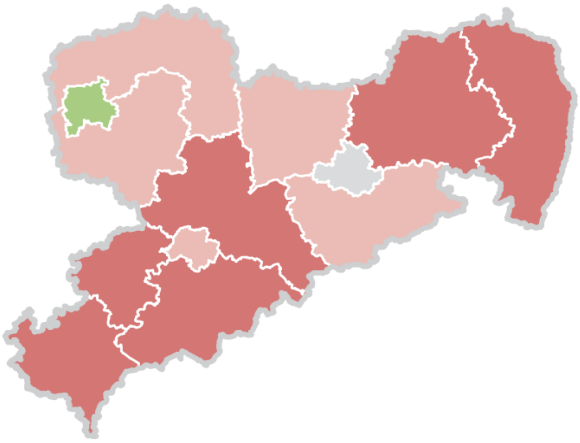

Durchschnittliche Bevölkerungszu- bzw. -abnahme (-) pro Jahr in Prozent

- -1,0 bis unter -0,6
- -0,6 bis unter -0,2
- -0,2 bis unter 0,2
- 0,2 bis unter 0,6
- 0,6 bis unter 1,0
- 1,0 und mehr

Gebietsstand: 1. Januar 2020
© GeoBasis-DE / BKG 2020 (Daten verändert)

Datenquelle: 2014 bis 2018 - Bevölkerungsfortschreibung
2019 bis 2035 - 7. Regionalisierte Bevölkerungsvorausberechnung für den Freistaat Sachsen bis 2035

1. Bevölkerung 1990, 2011 und 2014 bis 2018 nach Kreisfreien Städten und Landkreisen

Kreisfreie Stadt Landkreis Land	Bevölkerungsfortschreibung						
	1990	2011	2014	2015	2016	2017	2018
Chemnitz, Stadt	315 320	240 543	243 521	248 645	246 353	246 855	247 237
Erzgebirgskreis	456 788	359 103	349 582	347 665	344 136	340 373	337 696
Mittelsachsen	393 191	320 062	312 711	312 450	310 505	308 153	306 185
Vogtlandkreis	296 000	238 443	232 390	232 318	231 051	229 584	227 796
Zwickau	410 092	333 291	325 137	324 534	322 099	319 988	317 531
Dresden, Stadt	511 270	517 765	536 308	543 825	547 172	551 072	554 649
Bautzen	389 199	313 618	306 570	306 273	304 691	302 634	300 880
Görlitz	367 115	267 815	260 188	260 000	258 337	256 587	254 894
Meißen	288 332	246 237	243 745	245 244	243 889	242 862	242 165
Sächsische Schweiz-Osterzgebirge	274 614	246 275	245 954	247 412	246 066	245 418	245 611
Leipzig, Stadt	557 341	510 043	544 479	560 472	571 088	581 980	587 857
Leipzig	280 546	260 925	257 647	258 408	258 333	258 008	257 763
Nordsachsen	236 106	200 062	197 042	197 605	198 063	197 794	197 673
Freistaat Sachsen	**4 775 914**	**4 054 182**	**4 055 274**	**4 084 851**	**4 081 783**	**4 081 308**	**4 077 937**

2. Durchschnittsalter der Bevölkerung 1990, 2011 und 2018 sowie 2035 nach Kreisfreien Städten und Landkreisen

Kreisfreie Stadt Landkreis Land	Bevölkerungsfortschreibung			Voraussichtliche Bevölkerung		Veränderung 2035 gegenüber 2018	
	1990	2011	2018	2035		Variante 1	Variante 2
				Variante 1	Variante 2		
	Jahre						
Chemnitz, Stadt	39,7	47,1	46,8	47,1	48,0	0,3	1,3
Erzgebirgskreis	39,5	47,5	48,9	51,2	51,7	2,3	2,8
Mittelsachsen	39,7	47,4	48,4	49,8	50,4	1,5	2,0
Vogtlandkreis	41,2	48,3	49,5	51,1	51,7	1,5	2,2
Zwickau	40,7	47,9	48,9	50,4	51,0	1,5	2,1
Dresden, Stadt	39,1	43,1	42,9	43,4	44,1	0,5	1,2
Bautzen	37,6	47,0	48,3	50,3	50,8	2,0	2,5
Görlitz	38,5	48,1	49,3	50,6	51,2	1,3	1,9
Meißen	39,0	47,1	48,2	50,1	50,7	1,9	2,5
Sächsische Schweiz-Osterzgebirge	39,7	47,0	47,8	49,1	49,6	1,3	1,8
Leipzig, Stadt	40,0	43,8	42,3	41,7	42,4	-0,6	0
Leipzig	39,3	46,9	47,9	48,7	49,2	0,8	1,3
Nordsachsen	37,7	46,7	47,7	49,0	49,7	1,2	2,0
Freistaat Sachsen	**39,4**	**46,4**	**46,8**	**47,4**	**48,1**	**0,7**	**1,3**

3. Bevölkerung 2018 sowie 2020, 2025, 2030 und 2035 nach Kreisfreien Städten und Landkreisen

Kreisfreie Stadt Landkreis Land	Bevölkerungs-fortschreibung	Voraussichtliche Bevölkerung				Veränderung 2035 gegenüber 2018	
	2018	2020	2025	2030	2035	absolut	%
				Variante 1			
Chemnitz, Stadt	247 237	247 520	245 420	241 080	236 770	-10 470	*-4,2*
Erzgebirgskreis	337 696	332 150	317 210	301 740	286 680	-51 020	*-15,1*
Mittelsachsen	306 185	302 310	292 360	282 180	272 560	-33 630	*-11,0*
Vogtlandkreis	227 796	224 850	217 000	208 730	200 340	-27 460	*-12,1*
Zwickau	317 531	313 070	301 300	289 290	277 920	-39 610	*-12,5*
Dresden, Stadt	554 649	561 880	575 210	582 460	587 780	33 130	*6,0*
Bautzen	300 880	297 250	287 530	277 380	267 340	-33 540	*-11,1*
Görlitz	254 894	251 720	243 500	235 330	227 060	-27 830	*-10,9*
Meißen	242 165	240 640	235 990	230 560	225 110	-17 060	*-7,0*
Sächsische Schweiz-Osterzgebirge	245 611	245 300	243 120	239 550	235 540	-10 070	*-4,1*
Leipzig, Stadt	587 857	604 000	637 590	663 310	681 140	93 290	*15,9*
Leipzig	257 763	257 460	256 500	255 170	253 520	-4 250	*-1,6*
Nordsachsen	197 673	197 580	196 620	195 240	193 680	-4 000	*-2,0*
Freistaat Sachsen	**4 077 937**	**4 075 740**	**4 049 340**	**4 002 010**	**3 945 430**	**-132 510**	***-3,2***
				Variante 2			
Chemnitz, Stadt	247 237	247 420	242 760	233 920	225 090	-22 150	*-9,0*
Erzgebirgskreis	337 696	331 960	316 000	298 460	280 870	-56 820	*-16,8*
Mittelsachsen	306 185	302 090	290 940	278 100	265 190	-40 990	*-13,4*
Vogtlandkreis	227 796	224 620	215 530	204 970	194 310	-33 480	*-14,7*
Zwickau	317 531	312 830	299 580	284 530	269 760	-47 770	*-15,0*
Dresden, Stadt	554 649	560 900	569 200	567 950	563 090	8 440	*1,5*
Bautzen	300 880	296 990	286 320	274 240	261 970	-38 910	*-12,9*
Görlitz	254 894	251 410	241 850	230 850	219 880	-35 010	*-13,7*
Meißen	242 165	240 430	234 790	227 120	218 920	-23 240	*-9,6*
Sächsische Schweiz-Osterzgebirge	245 611	245 110	242 040	236 570	230 130	-15 490	*-6,3*
Leipzig, Stadt	587 857	601 980	628 100	643 460	651 670	63 810	*10,9*
Leipzig	257 763	257 190	255 180	251 610	247 180	-10 580	*-4,1*
Nordsachsen	197 673	197 440	195 290	191 120	186 500	-11 170	*-5,7*
Freistaat Sachsen	**4 077 937**	**4 070 360**	**4 017 580**	**3 922 900**	**3 814 570**	**-263 360**	***-6,5***

4. Voraussichtliche Bevölkerung 2019 bis 2035 nach Kreisfreien Städten und Landkreisen

Schlüssel-nummer	Kreisfreie Stadt Landkreis Land	2019	2020	2021	2022	2023	2024	2025	2026
					Variante 1				
14 5 11	Chemnitz, Stadt	247 470	247 520	247 390	247 100	246 660	246 100	245 420	244 670
14 5 21	Erzgebirgskreis	334 970	332 150	329 270	326 320	323 320	320 280	317 210	314 120
14 5 22	Mittelsachsen	304 250	302 310	300 360	298 390	296 400	294 390	292 360	290 320
14 5 23	Vogtlandkreis	226 340	224 850	223 350	221 800	220 230	218 620	217 000	215 360
14 5 24	Zwickau	315 320	313 070	310 790	308 460	306 090	303 700	301 300	298 890
14 6 12	Dresden, Stadt	558 370	561 880	565 140	568 100	570 750	573 110	575 210	577 070
14 6 25	Bautzen	299 090	297 250	295 390	293 480	291 530	289 540	287 530	285 490
14 6 26	Görlitz	253 320	251 720	250 120	248 490	246 830	245 170	243 500	241 830
14 6 27	Meißen	241 430	240 640	239 820	238 930	237 990	237 010	235 990	234 940
14 6 28	Sächsische Schweiz-Osterzgebirge	245 510	245 300	245 020	244 660	244 210	243 700	243 120	242 490
14 7 13	Leipzig, Stadt	596 120	604 000	611 480	618 570	625 260	631 590	637 590	643 300
14 7 29	Leipzig	257 620	257 460	257 310	257 130	256 940	256 730	256 500	256 250
14 7 30	Nordsachsen	197 670	197 580	197 460	197 310	197 110	196 880	196 620	196 350
14	**Freistaat Sachsen**	**4 077 480**	**4 075 740**	**4 072 880**	**4 068 730**	**4 063 320**	**4 056 810**	**4 049 340**	**4 041 070**
					Variante 2				
14 5 11	Chemnitz, Stadt	247 450	247 420	247 100	246 470	245 520	244 250	242 760	241 090
14 5 21	Erzgebirgskreis	334 890	331 960	328 950	325 860	322 680	319 390	316 000	312 550
14 5 22	Mittelsachsen	304 150	302 090	300 010	297 880	295 680	293 370	290 940	288 430
14 5 23	Vogtlandkreis	226 240	224 620	222 960	221 240	219 440	217 540	215 530	213 450
14 5 24	Zwickau	315 210	312 830	310 390	307 870	305 240	302 480	299 580	296 600
14 6 12	Dresden, Stadt	557 900	560 900	563 540	565 750	567 500	568 630	569 200	569 340
14 6 25	Bautzen	298 970	296 990	294 980	292 920	290 800	288 600	286 320	283 960
14 6 26	Görlitz	253 170	251 410	249 640	247 820	245 930	243 950	241 850	239 660
14 6 27	Meißen	241 320	240 430	239 480	238 460	237 350	236 130	234 790	233 360
14 6 28	Sächsische Schweiz-Osterzgebirge	245 420	245 110	244 720	244 220	243 610	242 880	242 040	241 080
14 7 13	Leipzig, Stadt	595 140	601 980	608 340	614 190	619 500	624 120	628 100	631 620
14 7 29	Leipzig	257 490	257 190	256 880	256 540	256 160	255 710	255 180	254 550
14 7 30	Nordsachsen	197 590	197 440	197 220	196 910	196 510	195 960	195 290	194 520
14	**Freistaat Sachsen**	**4 074 940**	**4 070 360**	**4 064 200**	**4 056 110**	**4 045 930**	**4 033 020**	**4 017 580**	**4 000 200**

2027	2028	2029	2030	2031	2032	2033	2034	2035	Schlüssel-nummer
				Variante 1					
243 840	242 950	242 030	241 080	240 150	239 250	238 390	237 560	236 770	14 5 11
311 010	307 910	304 820	301 740	298 680	295 640	292 620	289 640	286 680	14 5 21
288 270	286 230	284 200	282 180	280 200	278 240	276 310	274 420	272 560	14 5 22
213 710	212 050	210 400	208 730	207 060	205 390	203 710	202 030	200 340	14 5 23
296 480	294 070	291 670	289 290	286 930	284 610	282 340	280 110	277 920	14 5 24
578 690	580 120	581 370	582 460	583 480	584 500	585 540	586 630	587 780	14 6 12
283 450	281 410	279 390	277 380	275 360	273 350	271 340	269 340	267 340	14 6 25
240 170	238 540	236 940	235 330	233 700	232 060	230 400	228 730	227 060	14 6 26
233 870	232 780	231 670	230 560	229 440	228 340	227 240	226 160	225 110	14 6 27
241 810	241 090	240 340	239 550	238 750	237 940	237 130	236 330	235 540	14 6 28
648 730	653 920	658 880	663 310	667 380	671 160	674 690	678 010	681 140	14 7 13
255 980	255 710	255 450	255 170	254 870	254 550	254 220	253 880	253 520	14 7 29
196 080	195 800	195 530	195 240	194 950	194 650	194 340	194 010	193 680	14 7 30
4 032 090	**4 022 570**	**4 012 690**	**4 002 010**	**3 990 970**	**3 979 670**	**3 968 270**	**3 956 840**	**3 945 430**	**14**
				Variante 2					
239 320	237 510	235 710	233 920	232 160	230 400	228 630	226 840	225 090	14 5 11
309 030	305 500	301 970	298 460	294 950	291 430	287 910	284 380	280 870	14 5 21
285 850	283 270	280 680	278 100	275 540	272 970	270 390	267 780	265 190	14 5 22
211 330	209 200	207 070	204 970	202 880	200 780	198 640	196 470	194 310	14 5 23
293 570	290 530	287 520	284 530	281 570	278 620	275 660	272 690	269 760	14 5 24
569 190	568 880	568 460	567 950	567 310	566 520	565 540	564 310	563 090	14 6 12
281 550	279 110	276 670	274 240	271 830	269 400	266 940	264 440	261 970	14 6 25
237 440	235 220	233 020	230 850	228 700	226 540	224 330	222 090	219 880	14 6 26
231 850	230 290	228 710	227 120	225 510	223 900	222 250	220 580	218 920	14 6 27
240 030	238 920	237 760	236 570	235 340	234 090	232 790	231 460	230 130	14 6 28
634 840	637 860	640 730	643 460	645 960	648 080	649 650	650 680	651 670	14 7 13
253 860	253 130	252 380	251 610	250 820	249 990	249 100	248 150	247 180	14 7 29
193 680	192 830	191 980	191 120	190 270	189 390	188 460	187 490	186 500	14 7 30
3 981 550	**3 962 250**	**3 942 660**	**3 922 900**	**3 902 830**	**3 882 080**	**3 860 290**	**3 837 340**	**3 814 570**	**14**

Bevölkerungsentwicklung im Landkreis Görlitz

In den Jahren 1991 bis 2018 ist die Bevölkerungszahl des Landkreises Görlitz um 30,6 Prozent zurückgegangen. Diese Entwicklung wird sich auch in der Zukunft fortsetzen. Erwartet wird bis zum Jahr 2035 ein Rückgang um bis zu 13,7 Prozent bzw. 35 010 Personen auf 227 060 bzw. 219 880 Personen (2018: 254 894). Im Vergleich zu Ende 1990 entspricht dies sogar einem voraussichtlichen Bevölkerungsrückgang um bis zu 40,1 Prozent.

Rückläufig war vor allem die Bevölkerungszahl in den Altersjahren bis unter 60, während die Anzahl der 60-Jährigen und Älteren sich bis 2018 um mehr als ein Viertel (27,6 Prozent) erhöht hat. Neben der Abwanderung zu Beginn der 1990er Jahre bewirkte das Geburtentief in den 1990er Jahren starke Veränderungen in der Altersstruktur, die die Besetzungsstärken verschiedener Altersgruppen beeinflussen.

So sind beispielsweise die sogenannten Babyboomer-Jahrgänge zwischen 1950 und 1966 gegenwärtig stark besetzt, diese werden in den nächsten Jahren in das Rentenalter eintreten. Dadurch wird die Altersgruppe ab 65 Jahren mit einem Plus von 7,6 bzw. 8,3 Prozent weiter zunehmen. Im Gegensatz dazu wird die Altersgruppe der 25- bis unter 65-Jährigen gegenüber dem Jahr 2018 um 24,7 bzw. 27,6 Prozent zurückgehen. Einen Gewinn um 15,9 Prozent in Variante 1 bzw. 10,0 Prozent in Variante 2 wird dagegen für die gegenwärtig gering besetzte Altersgruppe der 18- bis unter 25-Jährigen erwartet. Im Jahr 2018 gehörten dieser Altersgruppe die Geburtsjahrgänge 1993 bis 1999 an. Im Vorausberechnungszeitraum rücken dann die Geburtsjahrgänge 2000 und jünger in diese Altersgruppe nach.

Die Verschiebungen in der Altersstruktur bewirken auch Veränderungen der demografischen Quotienten. Im Jahr 1990 lag der Gesamtquotient bei 68,7 und er stieg bis zum Jahr 2018 bereits auf 85,3 an. Für 2035 wird ein Wert von mehr als 111 in beiden Varianten erwartet. Damit stehen 100 Erwerbsfähigen im Landkreis mindestens 111 Personen im nicht erwerbsfähigen Alter gegenüber.

Bis zum Jahr 2018 stieg das Durchschnittsalter im Vergleich zu 1990 um 10,8 Jahre an. Durch die Verschiebungen in der Altersstruktur wird das Durchschnittsalter im Landkreis Görlitz wie auch im Freistaat Sachsen bis zum Jahr 2035 weiter ansteigen. Ausgehend von einem Durchschnittsalter von 49,3 Jahren im Jahr 2018 wird eine Zunahme um 1,3 bzw. 1,9 Jahre auf 50,6 bzw. 51,2 erwartet. Damit liegt das voraussichtliche Durchschnittsalter des Landkreises Görlitz im Jahr 2035 bis zu 3,2 Jahre über dem Sachsendurchschnitt von 47,4 bzw. 48,1 Jahren. Der Landkreis Görlitz gehört neben dem Landkreis Zwickau, dem Vogtlandkreis und dem Erzgebirgskreis zu den vier Landkreisen für die in mindestens einer Variante ein Durchschnittsalter von 51,0 oder mehr vorausberechnet wurde.

In Hinblick auf die Geschlechterproportion weist der Landkreis Görlitz gegenwärtig einen leichten Frauenüberschuss auf, der sich vor allem durch die stärker besetzten höheren Altersjahre ergibt. Seit dem Jahr 1990, in dem noch 91 Männer auf 100 Frauen kamen, hat sich das Ungleichgewicht jedoch verringert und liegt im Jahr 2018 nur noch bei 96 Männern je 100 Frauen. Bis zum Jahr 2035 wird sich der Frauenüberschuss geringfügig auf voraussichtlich 98 Männer je 100 Frauen in beiden Varianten reduzieren.

Abb. 4 Bevölkerung im Freistaat Sachsen und im Landkreis Görlitz 1990 bis 2035

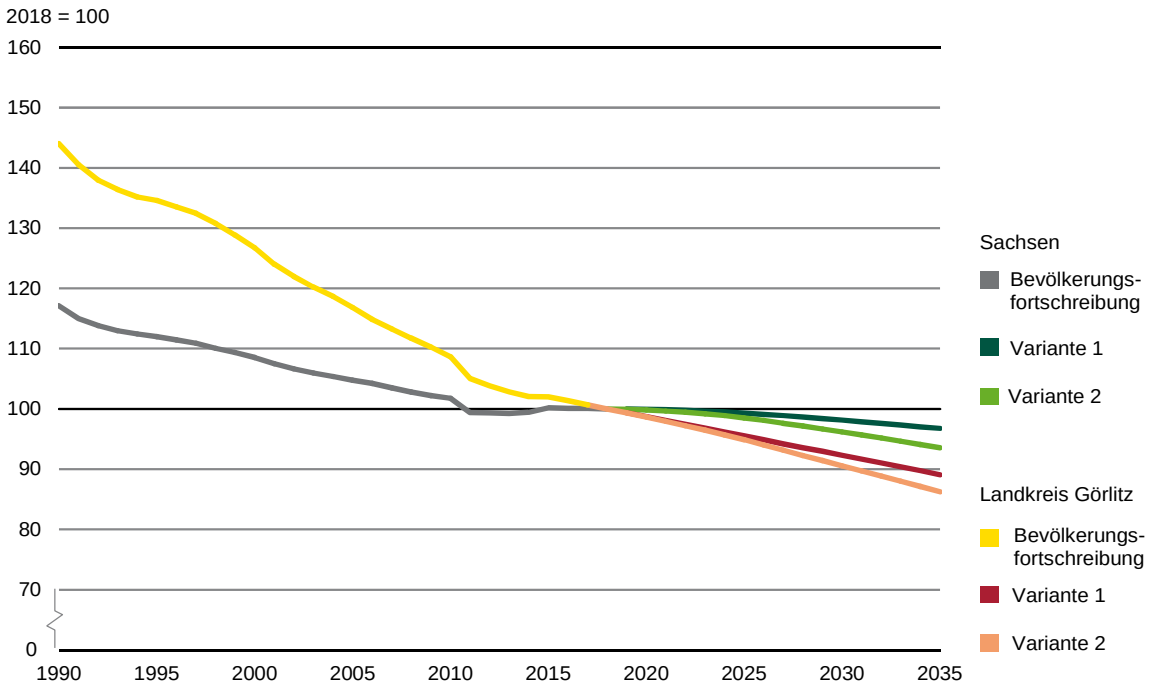

Datenquelle: 1990 bis 2010 - Bevölkerungsfortschreibung auf Basis der Registerdaten vom 3. Oktober 1990
2011 bis 2018 - Bevölkerungsfortschreibung auf Basis des Zensus vom 9. Mai 2011
2019 bis 2035 - 7. Regionalisierte Bevölkerungsvorausberechnung für den Freistaat Sachsen bis 2035

5. Bevölkerung im Freistaat Sachsen und im Landkreis Görlitz 1990, 2011 und 2018 sowie 2019 bis 2035

Jahr	Landkreis Görlitz		Freistaat Sachsen	
	Variante 1	Variante 2	Variante 1	Variante 2
Bevölkerungsfortschreibung				
1990	367 115	367 115	4 775 914	4 775 914
2011	267 815	267 815	4 054 182	4 054 182
2018	254 894	254 894	4 077 937	4 077 937
Bevölkerungsvorausberechnung				
2019	253 320	253 170	4 077 480	4 074 940
2020	251 720	251 410	4 075 740	4 070 360
2021	250 120	249 640	4 072 880	4 064 200
2022	248 490	247 820	4 068 730	4 056 110
2023	246 830	245 930	4 063 320	4 045 930
2024	245 170	243 950	4 056 810	4 033 020
2025	243 500	241 850	4 049 340	4 017 580
2026	241 830	239 660	4 041 070	4 000 200
2027	240 170	237 440	4 032 090	3 981 550
2028	238 540	235 220	4 022 570	3 962 250
2029	236 940	233 020	4 012 690	3 942 660
2030	235 330	230 850	4 002 010	3 922 900
2031	233 700	228 700	3 990 970	3 902 830
2032	232 060	226 540	3 979 670	3 882 080
2033	230 400	224 330	3 968 270	3 860 290
2034	228 730	222 090	3 956 840	3 837 340
2035	227 060	219 880	3 945 430	3 814 570

Abb. 5 Bevölkerung im Landkreis Görlitz 2018 und 2035 nach Alter und Geschlecht

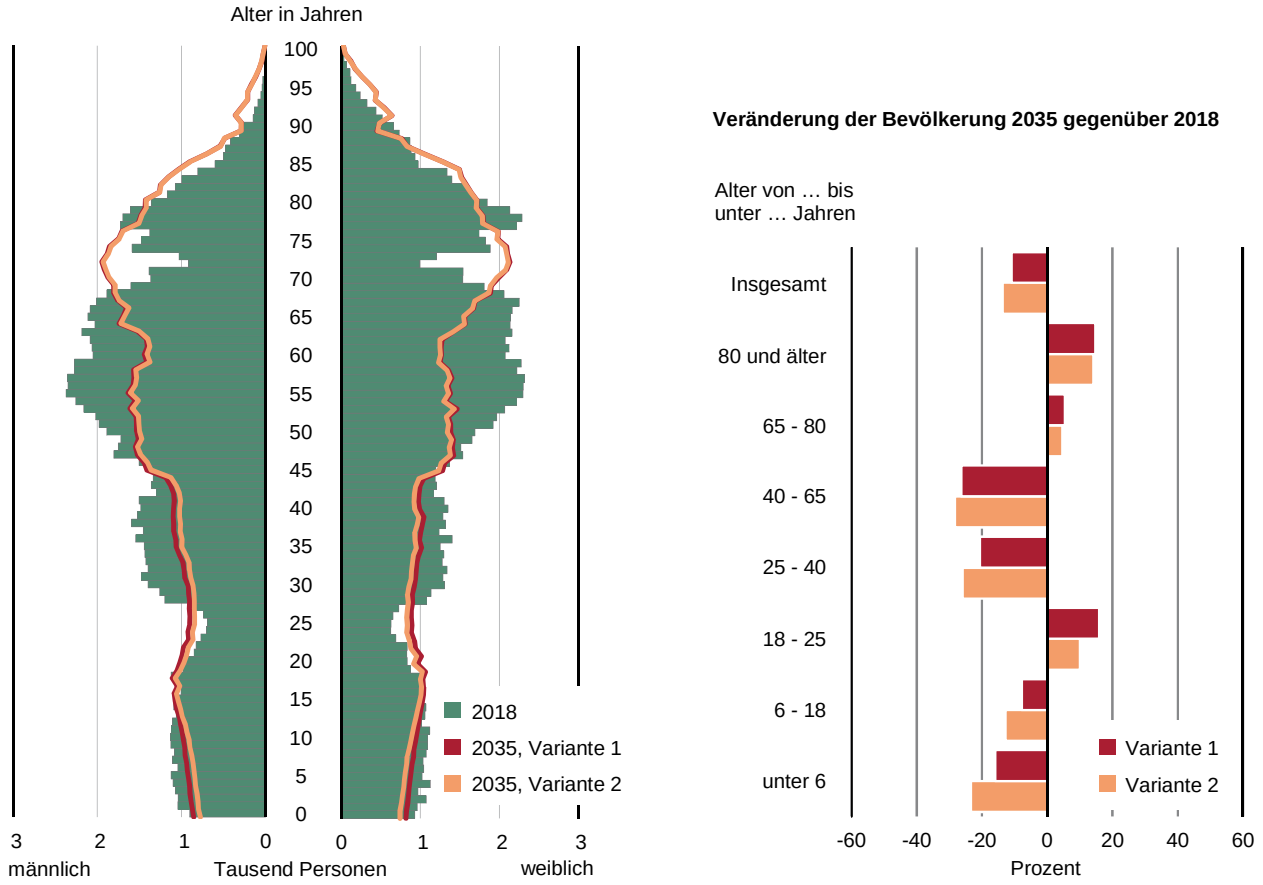

Datenquelle: 2018 - Bevölkerungsfortschreibung auf Basis des Zensus vom 9. Mai 2011
2035 - 7. Regionalisierte Bevölkerungsvorausberechnung für den Freistaat Sachsen bis 2035

6. Bevölkerung im Landkreis Görlitz 1990, 2011 und 2014 bis 2018 sowie 2020, 2025, 2030 und 2035 nach Altersgruppen

Merkmal	Bevölkerungsfortschreibung						
	1990	2011	2014	2015	2016	2017	2018
Bevölkerung							
männlich	174 511	130 632	126 984	127 325	126 460	125 660	124 905
weiblich	192 604	137 183	133 204	132 675	131 877	130 927	129 989
insgesamt	**367 115**	**267 815**	**260 188**	**260 000**	**258 337**	**256 587**	**254 894**
Alter von … bis unter … Jahren							
unter 20	94 082	39 188	40 377	41 459	41 971	42 071	42 029
20 - 65	217 567	156 609	147 834	145 855	142 622	139 941	137 569
65 und mehr	55 466	72 018	71 977	72 686	73 744	74 575	75 296
unter 10	48 408	20 451	20 610	21 011	21 202	21 149	21 003
10 - 20	45 674	18 737	19 767	20 448	20 769	20 922	21 026
20 - 30	52 682	26 568	21 203	20 331	18 976	17 885	16 922
30 - 40	53 791	26 123	26 516	27 145	27 495	27 608	27 734
40 - 50	42 027	40 093	33 455	31 893	30 350	29 321	28 643
50 - 60	49 035	44 938	45 008	44 741	44 388	43 910	43 256
60 - 70	37 651	34 861	35 864	37 480	39 345	40 221	41 158
70 - 80	23 281	36 711	37 209	35 708	33 693	32 809	31 575
80 und mehr	14 566	19 333	20 556	21 243	22 119	22 762	23 577
65 - 75	28 377	37 636	33 801	32 958	32 615	33 193	33 603
75 - 85	21 826	25 800	28 529	29 804	30 862	31 063	31 378
85 und mehr	5 263	8 582	9 647	9 924	10 267	10 319	10 315
zusammen	**55 466**	**72 018**	**71 977**	**72 686**	**73 744**	**74 575**	**75 296**
unter 6	27 615	12 365	12 226	12 375	12 462	12 449	12 385
6 - 10	20 793	8 086	8 384	8 636	8 740	8 700	8 618
10 - 17	32 798	13 946	14 401	14 597	14 855	14 819	14 991
17 - 19	8 160	3 173	3 789	4 025	4 074	4 220	4 174
19 - 25	28 677	14 455	9 640	9 256	9 248	9 513	9 815
zusammen	**118 043**	**52 025**	**48 440**	**48 889**	**49 379**	**49 701**	**49 983**
Durchschnittsalter				**Jahre**			
männlich	*35,7*	*46,1*	*47,0*	*47,0*	*47,2*	*47,4*	*47,6*
weiblich	*41,0*	*50,1*	*50,6*	*50,7*	*50,8*	*50,9*	*50,9*
insgesamt	***38,5***	***48,1***	***48,9***	***48,9***	***49,0***	***49,2***	***49,3***
Demografische Quotienten				**je 100**			
Jugendquotient	*43,2*	*25,0*	*27,3*	*28,4*	*29,4*	*30,1*	*30,6*
Altenquotient	*25,5*	*46,0*	*48,7*	*49,8*	*51,7*	*53,3*	*54,7*
Gesamtquotient	*68,7*	*71,0*	*76,0*	*78,3*	*81,1*	*83,4*	*85,3*
				Männer je 100 Frauen			
Geschlechterproportion	*90,6*	*95,2*	*95,3*	*96,0*	*95,9*	*96,0*	*96,1*

Voraussichtliche Bevölkerung								Merkmal
Variante 1				Variante 2				
2020	2025	2030	2035	2020	2025	2030	2035	
								Bevölkerung
123 520	119 900	116 240	112 360	123 410	119 110	113 910	108 620	männlich
128 200	123 610	119 090	114 700	128 010	122 740	116 940	111 260	weiblich
251 720	**243 500**	**235 330**	**227 060**	**251 410**	**241 850**	**230 850**	**219 880**	**insgesamt**
								Alter von … bis unter … Jahren
41 970	41 440	40 000	38 350	41 890	40 880	38 520	35 980	unter 20
133 120	122 810	113 000	107 140	132 920	121 860	110 310	102 850	20 - 65
76 630	79 250	82 330	81 570	76 600	79 100	82 030	81 040	65 und mehr
20 710	19 480	18 280	17 820	20 640	19 040	17 170	16 310	unter 10
21 270	21 960	21 720	20 530	21 250	21 840	21 340	19 680	10 - 20
16 000	17 250	17 900	18 590	15 960	17 000	17 290	17 440	20 - 30
27 140	22 610	19 620	20 120	27 080	22 300	18 620	18 770	30 - 40
27 910	28 520	28 710	24 910	27 890	28 350	28 170	23 860	40 - 50
40 690	32 290	28 810	29 190	40 660	32 150	28 410	28 630	50 - 60
42 230	42 760	39 370	31 780	42 190	42 620	39 090	31 450	60 - 70
29 800	32 280	36 290	37 090	29 790	32 220	36 150	36 830	70 - 80
25 970	26 350	24 630	27 040	25 970	26 330	24 600	26 920	80 und mehr
35 440	39 860	40 530	37 360	35 420	39 760	40 300	37 040	65 - 75
29 980	25 210	27 900	31 280	29 960	25 180	27 810	31 120	75 - 85
11 220	14 180	13 910	12 940	11 230	14 160	13 920	12 880	85 und mehr
76 630	**79 250**	**82 330**	**81 570**	**76 600**	**79 100**	**82 030**	**81 040**	**zusammen**
11 970	10 970	10 500	10 410	11 910	10 610	9 720	9 480	unter 6
8 740	8 510	7 780	7 410	8 730	8 430	7 450	6 830	6 - 10
15 370	15 640	15 370	14 180	15 360	15 560	15 100	13 520	10 - 17
3 990	4 360	4 300	4 240	3 980	4 330	4 250	4 110	17 - 19
10 480	10 770	11 290	11 700	10 460	10 650	11 010	11 060	19 - 25
50 550	**50 240**	**49 240**	**47 920**	**50 440**	**49 580**	**47 530**	**44 990**	**zusammen**
			Jahre					**Durchschnittsalter**
47,9	*48,6*	*49,0*	*49,3*	*47,9*	*48,7*	*49,4*	*49,9*	männlich
51,1	*51,4*	*51,7*	*51,8*	*51,1*	*51,6*	*52,1*	*52,5*	weiblich
49,6	***50,0***	***50,4***	***50,6***	***49,6***	***50,2***	***50,7***	***51,2***	**insgesamt**
			je 100					**Demografische Quotienten**
31,5	*33,7*	*35,4*	*35,8*	*31,5*	*33,5*	*34,9*	*35,0*	Jugendquotient
57,6	*64,5*	*72,9*	*76,1*	*57,6*	*64,9*	*74,4*	*78,8*	Altenquotient
89,1	*98,3*	*108,3*	*111,9*	*89,1*	*98,5*	*109,3*	*113,8*	Gesamtquotient
			Männer je 100 Frauen					
96,3	*97,0*	*97,6*	*98,0*	*96,4*	*97,0*	*97,4*	*97,6*	Geschlechterproportion

Bevölkerungsentwicklung der Gemeinden im Landkreis Görlitz

Bereits in der Vergangenheit war die Bevölkerungsentwicklung der meisten Gemeinden im Landkreis Görlitz durch Bevölkerungsverluste geprägt. Für eine Gemeinde veränderte sich der Bevölkerungsbestand in den Jahren 2014 bis 2018 kaum und drei Gemeinden konnten sogar nennenswerte Bevölkerungsgewinne verzeichnen (s. Abbildung 6). Auch zukünftig wird die voraussichtliche Bevölkerungsentwicklung in den Gemeinden unterschiedlich verlaufen. Der höchste Bevölkerungsgewinn gegenüber 2018 wurde mit 8,6 Prozent in Variante 1 für die Gemeinde Großschweidnitz vorausberechnet. Dagegen verzeichnen voraussichtlich vor allem Gemeinden im Westen des Landkreises prozentual betrachtet die höchsten Bevölkerungsverluste. Demnach wird die Gemeinde Boxberg/O.L. voraussichtlich bis zum Jahr 2035 jeden fünften Einwohner gegenüber dem Jahr 2018 verlieren (20,9 bzw. 22,6 Prozent). Den zweitstärksten Rückgang um 22,3 Prozent in Variante 2 wird voraussichtlich die Gemeinde Olbersdorf zu verzeichnen haben.

Wie im Landkreis Görlitz insgesamt wird sich die Alterung auch in den Gemeinden des Landkreises fortsetzen. In den meisten Gemeinden des Landkreises wird das Durchschnittsalter ansteigen. Die Gemeinde Olbersdorf hat im Jahr 2035 mit 55,9 Jahren in Variante 2 voraussichtlich das höchste Durchschnittsalter unter allen Gemeinden des Landkreises Görlitz. Das geringste Durchschnittsalter und gleichzeitig der stärkste Rückgang wird für die Gemeinde Hähnichen mit einem voraussichtlichen Durchschnittsalter von 44,0 bzw. 44,6 Jahren im Jahr 2035 errechnet.

Der Alterungsprozess in den Gemeinden im Landkreis Görlitz wirkt auch auf die demografischen Quotienten. Der Gesamtquotient wird in allen Gemeinden ansteigen. 2035 wird der Gesamtquotient in den meisten Gemeinden in beiden Varianten mehr als 102 betragen. In diesen Gemeinden stehen 100 Erwerbsfähigen mehr als 100 Personen im nicht erwerbsfähigen Alter gegenüber. Dabei wirken Jugend- oder Altenquotienten in unterschiedlichem Maße auf den Gesamtquotient, auch bedingt durch regionale Gegebenheiten wie das Vorhandensein einer Hochschule oder eines Altenpflegeheims. Die drei Gemeinden mit einem geringeren vorausberechneten Gesamtquotient im Jahr 2035 sind Großschweidnitz mit 86,9 bzw. 88,3 und Rosenbach mit 92,0 bzw. 92,3 sowie die Stadt Görlitz mit 94,8 bzw. 96,7.

Auch die Geschlechterproportion unterscheidet sich stark zwischen den Gemeinden. Im Jahr 2018 lag die Geschlechterproportion zwischen 92 und 114 Männern je 100 Frauen. 31 der 53 Gemeinden wiesen 2018 einen Frauenüberschuss auf. Im Jahr 2035 wird die Geschlechterproportion zwischen einem Männerüberschuss von 135 Männern auf 100 Frauen in Großschweidnitz (Variante 1) und einem Männerdefizit von 85 Männern je 100 Frauen (Variante 2) in der Gemeinde Gablenz liegen.

Abb. 6 Bevölkerungsentwicklung im Landkreis Görlitz 2014 bis 2018 nach Gemeinden

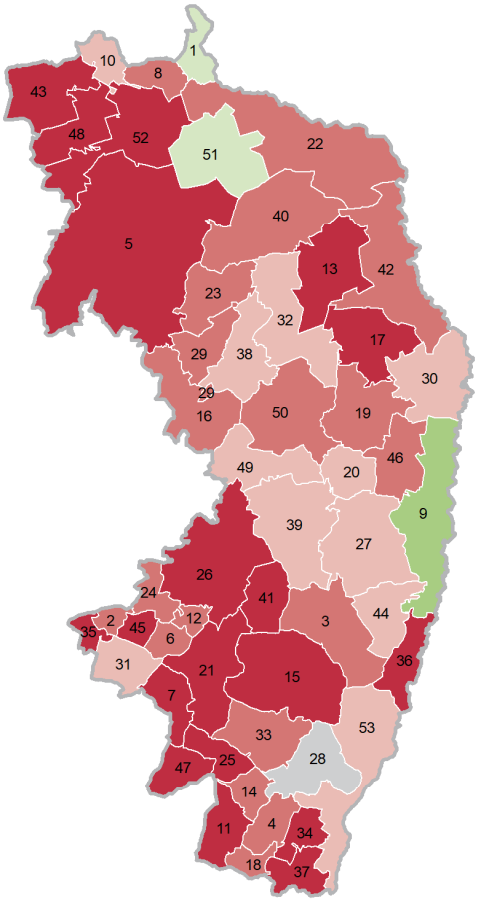

1 Bad Muskau, Stadt
2 Beiersdorf
3 Bernstadt a. d. Eigen, Stadt
4 Bertsdorf-Hörnitz
5 Boxberg/O.L.
6 Dürrhennersdorf
7 Ebersbach-Neugersdorf, Stadt
8 Gablenz
9 Görlitz, Stadt
10 Groß Düben
11 Großschönau
12 Großschweidnitz
13 Hähnichen
14 Hainewalde
15 Herrnhut, Stadt
16 Hohendubrau
17 Horka
18 Jonsdorf, Kurort
19 Kodersdorf
20 Königshain
21 Kottmar
22 Krauschwitz i.d. O.L.
23 Kreba-Neudorf
24 Lawalde
25 Leutersdorf
26 Löbau, Stadt
27 Markersdorf
28 Mittelherwigsdorf
29 Mücka
30 Neißeaue
31 Neusalza-Spremberg, Stadt
32 Niesky, Stadt
33 Oderwitz
34 Olbersdorf
35 Oppach
36 Ostritz, Stadt
37 Oybin
38 Quitzdorf am See
39 Reichenbach/O.L., Stadt
40 Rietschen
41 Rosenbach
42 Rothenburg/O.L., Stadt
43 Schleife
44 Schönau-Berzdorf a. d. Eigen
45 Schönbach
46 Schöpstal
47 Seifhennersdorf, Stadt
48 Trebendorf
49 Vierkirchen
50 Waldhufen
51 Weißkeißel
52 Weißwasser/O.L., Stadt
53 Zittau, Stadt

Durchschnittliche Bevölkerungszu- bzw. -abnahme (-) pro Jahr in Prozent

- unter -1,0
- -1,0 bis unter -0,6
- -0,6 bis unter -0,2
- -0,2 bis unter 0,2
- 0,2 bis unter 0,6
- 0,6 bis unter 1,0
- 1,0 und mehr

Datenquelle: 2014 bis 2018 - Bevölkerungsfortschreibung

Gebietsstand: 1. Januar 2020 © GeoBasis-DE / BKG 2020 (Daten verändert)

Abb. 7 Bevölkerungsentwicklung im Landkreis Görlitz 2019 bis 2035 nach Gemeinden

Variante 1

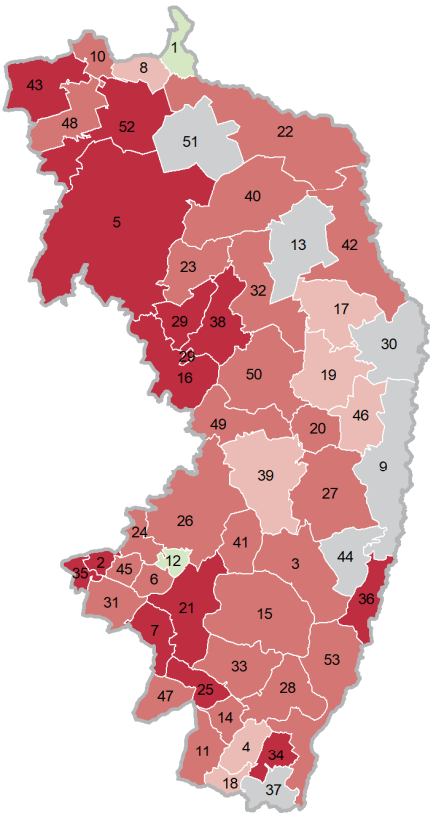

Variante 2

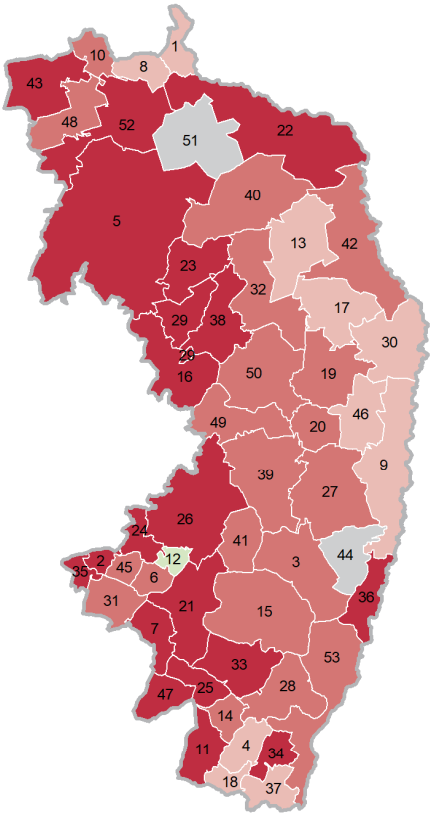

Durchschnittliche Bevölkerungszu- bzw. -abnahme (-) pro Jahr in Prozent

- unter -1,0
- -1,0 bis unter -0,6
- -0,6 bis unter -0,2
- -0,2 bis unter 0,2
- 0,2 bis unter 0,6
- 0,6 bis unter 1,0
- 1,0 und mehr

Datenquelle: 2019 bis 2035 - 7. Regionalisierte Bevölkerungsvorausberechnung für den Freistaat Sachsen bis 2035

Gebietsstand: 1. Januar 2020
© GeoBasis-DE / BKG 2020 (Daten verändert)

7.1 Bevölkerung im Landkreis Görlitz 2018 sowie 2020, 2025, 2030 und 2035 nach Gemeinden - Variante 1

Gemeinde	Bevölkerungs-fortschreibung	Voraussichtliche Bevölkerung				Veränderung 2035 gegenüber 2018
	2018	2020	2025	2030	2035	
	absolut					%
Bad Muskau, Stadt	3 716	3 770	3 840	3 860	3 860	*3,8*
Beiersdorf	1 126	1 100	1 050	990	930	*-17,4*
Bernstadt a. d. Eigen, Stadt	3 362	3 310	3 190	3 070	2 950	*-12,1*
Bertsdorf-Hörnitz	2 113	2 120	2 100	2 050	1 970	*-6,9*
Boxberg/O.L.	4 425	4 280	3 970	3 730	3 500	*-20,9*
Dürrhennersdorf	985	970	920	880	840	*-14,7*
Ebersbach-Neugersdorf, Stadt	11 994	11 670	10 880	10 180	9 550	*-20,4*
Gablenz	1 592	1 580	1 550	1 520	1 480	*-7,2*
Görlitz, Stadt	56 324	56 530	56 690	56 570	56 090	*-0,4*
Groß Düben	1 070	1 060	1 020	980	940	*-12,6*
Großschönau	5 465	5 360	5 100	4 840	4 570	*-16,4*
Großschweidnitz	1 287	1 320	1 370	1 400	1 400	*8,6*
Hähnichen	1 249	1 260	1 250	1 230	1 220	*-2,2*
Hainewalde	1 497	1 480	1 410	1 340	1 280	*-14,4*
Herrnhut, Stadt	5 922	5 860	5 670	5 470	5 260	*-11,2*
Hohendubrau	1 887	1 820	1 710	1 630	1 570	*-17,1*
Horka	1 730	1 720	1 690	1 650	1 610	*-6,9*
Jonsdorf, Kurort	1 546	1 540	1 520	1 490	1 440	*-6,8*
Kodersdorf	2 436	2 420	2 360	2 290	2 230	*-8,6*
Königshain	1 180	1 160	1 110	1 050	1 000	*-15,3*
Kottmar	7 295	7 130	6 730	6 350	5 980	*-18,0*
Krauschwitz i.d. O.L.	3 453	3 380	3 210	3 060	2 910	*-15,6*
Kreba-Neudorf	866	850	800	760	730	*-16,2*
Lawalde	1 846	1 820	1 740	1 650	1 550	*-16,2*
Leutersdorf	3 485	3 410	3 220	3 050	2 880	*-17,4*
Löbau, Stadt	14 643	14 320	13 560	12 850	12 240	*-16,4*
Markersdorf	3 907	3 840	3 680	3 560	3 460	*-11,6*
Mittelherwigsdorf	3 629	3 610	3 530	3 400	3 250	*-10,4*
Mücka	967	930	870	820	780	*-19,1*
Neißeaue	1 705	1 710	1 710	1 700	1 690	*-1,2*
Neusalza-Spremberg, Stadt	3 337	3 290	3 160	3 020	2 880	*-13,8*
Niesky, Stadt	9 402	9 270	8 920	8 590	8 240	*-12,4*
Oderwitz	5 094	4 990	4 730	4 490	4 250	*-16,6*
Olbersdorf	4 704	4 580	4 300	4 040	3 800	*-19,2*
Oppach	2 358	2 310	2 180	2 050	1 930	*-18,3*
Ostritz, Stadt	2 257	2 200	2 060	1 950	1 850	*-18,0*
Oybin	1 374	1 390	1 410	1 400	1 350	*-2,0*
Quitzdorf am See	1 264	1 210	1 120	1 060	1 010	*-20,2*
Reichenbach/O.L., Stadt	4 957	4 900	4 760	4 610	4 470	*-9,9*
Rietschen	2 539	2 490	2 380	2 270	2 180	*-14,3*
Rosenbach	1 566	1 550	1 500	1 430	1 380	*-12,2*
Rothenburg/O.L., Stadt	4 510	4 420	4 230	4 070	3 900	*-13,6*
Schleife	2 436	2 390	2 250	2 100	1 980	*-18,9*
Schönau-Berzdorf a. d. Eigen	1 484	1 500	1 520	1 530	1 510	*2,0*
Schönbach	1 101	1 080	1 030	980	940	*-14,7*
Schöpstal	2 394	2 390	2 360	2 310	2 260	*-5,7*
Seifhennersdorf, Stadt	3 676	3 610	3 440	3 280	3 120	*-15,2*
Trebendorf	896	890	860	830	790	*-11,8*
Vierkirchen	1 676	1 660	1 610	1 550	1 490	*-11,4*
Waldhufen	2 365	2 320	2 220	2 120	2 010	*-15,1*
Weißkeißel	1 291	1 300	1 320	1 330	1 320	*2,2*
Weißwasser/O.L., Stadt	16 130	15 680	14 650	13 760	12 990	*-19,5*
Zittau, Stadt	25 381	24 970	24 050	23 160	22 330	*-12,0*

7.2 Bevölkerung im Landkreis Görlitz 2018 sowie 2020, 2025, 2030 und 2035 nach Gemeinden - Variante 2

Gemeinde	Bevölkerungs-fortschreibung	Voraussichtliche Bevölkerung				Veränderung 2035 gegenüber 2018
	2018	2020	2025	2030	2035	
	absolut					%
Bad Muskau, Stadt	3 716	3 770	3 800	3 690	3 560	*-4,3*
Beiersdorf	1 126	1 100	1 040	980	920	*-18,6*
Bernstadt a. d. Eigen, Stadt	3 362	3 310	3 170	3 010	2 860	*-14,8*
Bertsdorf-Hörnitz	2 113	2 110	2 090	2 020	1 930	*-8,8*
Boxberg/O.L.	4 425	4 270	3 970	3 700	3 420	*-22,6*
Dürrhennersdorf	985	970	920	870	820	*-16,9*
Ebersbach-Neugersdorf, Stadt	11 994	11 660	10 840	10 060	9 360	*-22,0*
Gablenz	1 592	1 580	1 550	1 500	1 440	*-9,4*
Görlitz, Stadt	56 324	56 400	56 020	54 820	53 470	*-5,1*
Groß Düben	1 070	1 060	1 020	970	920	*-14,3*
Großschönau	5 465	5 360	5 070	4 760	4 460	*-18,4*
Großschweidnitz	1 287	1 320	1 370	1 380	1 370	*6,1*
Hähnichen	1 249	1 260	1 250	1 220	1 200	*-4,2*
Hainewalde	1 497	1 480	1 410	1 330	1 260	*-16,1*
Herrnhut, Stadt	5 922	5 840	5 620	5 350	5 090	*-14,1*
Hohendubrau	1 887	1 820	1 720	1 640	1 560	*-17,2*
Horka	1 730	1 720	1 680	1 630	1 570	*-9,5*
Jonsdorf, Kurort	1 546	1 540	1 520	1 480	1 420	*-8,1*
Kodersdorf	2 436	2 420	2 350	2 260	2 170	*-10,9*
Königshain	1 180	1 160	1 110	1 040	980	*-16,9*
Kottmar	7 295	7 130	6 710	6 290	5 890	*-19,2*
Krauschwitz i.d. O.L.	3 453	3 380	3 200	3 020	2 830	*-17,9*
Kreba-Neudorf	866	850	800	760	710	*-17,7*
Lawalde	1 846	1 820	1 730	1 640	1 530	*-17,0*
Leutersdorf	3 485	3 410	3 210	3 010	2 820	*-19,1*
Löbau, Stadt	14 643	14 290	13 450	12 680	11 990	*-18,1*
Markersdorf	3 907	3 830	3 680	3 550	3 400	*-12,9*
Mittelherwigsdorf	3 629	3 610	3 520	3 370	3 180	*-12,4*
Mücka	967	930	870	830	780	*-19,2*
Neißeaue	1 705	1 710	1 710	1 680	1 630	*-4,2*
Neusalza-Spremberg, Stadt	3 337	3 280	3 140	2 980	2 810	*-15,8*
Niesky, Stadt	9 402	9 260	8 880	8 470	8 060	*-14,3*
Oderwitz	5 094	4 990	4 720	4 440	4 170	*-18,2*
Olbersdorf	4 704	4 580	4 280	3 960	3 650	*-22,3*
Oppach	2 358	2 310	2 170	2 030	1 900	*-19,6*
Ostritz, Stadt	2 257	2 200	2 060	1 920	1 800	*-20,4*
Oybin	1 374	1 390	1 400	1 370	1 320	*-3,9*
Quitzdorf am See	1 264	1 210	1 130	1 070	1 010	*-20,3*
Reichenbach/O.L., Stadt	4 957	4 900	4 750	4 560	4 370	*-11,8*
Rietschen	2 539	2 490	2 370	2 240	2 130	*-16,0*
Rosenbach	1 566	1 550	1 490	1 420	1 350	*-13,5*
Rothenburg/O.L., Stadt	4 510	4 420	4 200	3 990	3 790	*-16,0*
Schleife	2 436	2 390	2 240	2 080	1 920	*-21,0*
Schönau-Berzdorf a. d. Eigen	1 484	1 500	1 510	1 510	1 480	*-0,5*
Schönbach	1 101	1 080	1 030	970	920	*-16,7*
Schöpstal	2 394	2 390	2 350	2 280	2 190	*-8,4*
Seifhennersdorf, Stadt	3 676	3 610	3 420	3 220	3 030	*-17,7*
Trebendorf	896	890	860	820	780	*-13,5*
Vierkirchen	1 676	1 660	1 600	1 530	1 460	*-13,1*
Waldhufen	2 365	2 320	2 200	2 090	1 980	*-16,3*
Weißkeißel	1 291	1 300	1 320	1 320	1 290	*0,2*
Weißwasser/O.L., Stadt	16 130	15 660	14 560	13 520	12 560	*-22,1*
Zittau, Stadt	25 381	24 940	23 820	22 560	21 380	*-15,8*

8.1 Bevölkerung im Landkreis Görlitz 2018 nach Gemeinden und nach Altersgruppen

Gemeinde	Insgesamt	Alter von … bis unter … Jahren			Jugend-	Alten-	Gesamt-
		unter 20	20 - 65	65 und mehr	quotient		
	absolut				je 100		
Bad Muskau, Stadt	3 716	633	1 988	1 095	*31,8*	*55,1*	*86,9*
Beiersdorf	1 126	186	617	323	*30,1*	*52,4*	*82,5*
Bernstadt a. d. Eigen, Stadt	3 362	520	1 891	951	*27,5*	*50,3*	*77,8*
Bertsdorf-Hörnitz	2 113	352	1 145	616	*30,7*	*53,8*	*84,5*
Boxberg/O.L.	4 425	689	2 415	1 321	*28,5*	*54,7*	*83,2*
Dürrhennersdorf	985	155	539	291	*28,8*	*54,0*	*82,7*
Ebersbach-Neugersdorf, Stadt	11 994	1 827	6 021	4 146	*30,3*	*68,9*	*99,2*
Gablenz	1 592	237	904	451	*26,2*	*49,9*	*76,1*
Görlitz, Stadt	56 324	9 889	30 521	15 914	*32,4*	*52,1*	*84,5*
Groß Düben	1 070	195	631	244	*30,9*	*38,7*	*69,6*
Großschönau	5 465	858	2 775	1 832	*30,9*	*66,0*	*96,9*
Großschweidnitz	1 287	191	808	288	*23,6*	*35,6*	*59,3*
Hähnichen	1 249	259	696	294	*37,2*	*42,2*	*79,5*
Hainewalde	1 497	262	800	435	*32,8*	*54,4*	*87,1*
Herrnhut, Stadt	5 922	1 030	3 304	1 588	*31,2*	*48,1*	*79,2*
Hohendubrau	1 887	386	1 045	456	*36,9*	*43,6*	*80,6*
Horka	1 730	327	946	457	*34,6*	*48,3*	*82,9*
Jonsdorf, Kurort	1 546	221	760	565	*29,1*	*74,3*	*103,4*
Kodersdorf	2 436	472	1 406	558	*33,6*	*39,7*	*73,3*
Königshain	1 180	241	671	268	*35,9*	*39,9*	*75,9*
Kottmar	7 295	1 086	3 851	2 358	*28,2*	*61,2*	*89,4*
Krauschwitz i.d. O.L.	3 453	572	1 893	988	*30,2*	*52,2*	*82,4*
Kreba-Neudorf	866	123	495	248	*24,8*	*50,1*	*74,9*
Lawalde	1 846	327	1 033	486	*31,7*	*47,0*	*78,7*
Leutersdorf	3 485	563	1 833	1 089	*30,7*	*59,4*	*90,1*
Löbau, Stadt	14 643	2 416	7 829	4 398	*30,9*	*56,2*	*87,0*
Markersdorf	3 907	771	2 247	889	*34,3*	*39,6*	*73,9*
Mittelherwigsdorf	3 629	592	1 935	1 102	*30,6*	*57,0*	*87,5*
Mücka	967	148	555	264	*26,7*	*47,6*	*74,2*
Neißeaue	1 705	316	957	432	*33,0*	*45,1*	*78,2*
Neusalza-Spremberg, Stadt	3 337	561	1 748	1 028	*32,1*	*58,8*	*90,9*
Niesky, Stadt	9 402	1 426	4 987	2 989	*28,6*	*59,9*	*88,5*
Oderwitz	5 094	757	2 650	1 687	*28,6*	*63,7*	*92,2*
Olbersdorf	4 704	690	2 402	1 612	*28,7*	*67,1*	*95,8*
Oppach	2 358	394	1 251	713	*31,5*	*57,0*	*88,5*
Ostritz, Stadt	2 257	380	1 166	711	*32,6*	*61,0*	*93,6*
Oybin	1 374	204	662	508	*30,8*	*76,7*	*107,6*
Quitzdorf am See	1 264	217	662	385	*32,8*	*58,2*	*90,9*
Reichenbach/O.L., Stadt	4 957	900	2 726	1 331	*33,0*	*48,8*	*81,8*
Rietschen	2 539	397	1 388	754	*28,6*	*54,3*	*82,9*
Rosenbach	1 566	330	899	337	*36,7*	*37,5*	*74,2*
Rothenburg/O.L., Stadt	4 510	678	2 561	1 271	*26,5*	*49,6*	*76,1*
Schleife	2 436	359	1 386	691	*25,9*	*49,9*	*75,8*
Schönau-Berzdorf a. d. Eigen	1 484	246	868	370	*28,3*	*42,6*	*71,0*
Schönbach	1 101	206	616	279	*33,4*	*45,3*	*78,7*
Schöpstal	2 394	445	1 370	579	*32,5*	*42,3*	*74,7*
Seifhennersdorf, Stadt	3 676	524	1 907	1 245	*27,5*	*65,3*	*92,8*
Trebendorf	896	148	529	219	*28,0*	*41,4*	*69,4*
Vierkirchen	1 676	304	943	429	*32,2*	*45,5*	*77,7*
Waldhufen	2 365	445	1 378	542	*32,3*	*39,3*	*71,6*
Weißkeißel	1 291	174	770	347	*22,6*	*45,1*	*67,7*
Weißwasser/O.L., Stadt	16 130	2 323	8 799	5 008	*26,4*	*56,9*	*83,3*
Zittau, Stadt	25 381	4 077	13 390	7 914	*30,4*	*59,1*	*89,6*

8.2 Voraussichtliche Bevölkerung im Landkreis Görlitz 2035 nach Gemeinden und Altersgruppen - Variante 1

Gemeinde	Insgesamt	Alter von … bis unter … Jahren			Jugend-	Alten-	Gesamt-
		unter 20	20 - 65	65 und mehr	quotient		
	absolut				je 100		
Bad Muskau, Stadt	3 860	780	1 820	1 270	*42,7*	*69,7*	*112,4*
Beiersdorf	930	140	410	380	*33,2*	*93,7*	*126,8*
Bernstadt a. d. Eigen, Stadt	2 950	440	1 330	1 190	*33,2*	*89,2*	*122,4*
Bertsdorf-Hörnitz	1 970	380	890	710	*42,5*	*79,8*	*122,3*
Boxberg/O.L.	3 500	510	1 480	1 510	*34,7*	*102,1*	*136,8*
Dürrhennersdorf	840	140	410	290	*34,6*	*71,3*	*105,9*
Ebersbach-Neugersdorf, Stadt	9 550	1 520	4 120	3 910	*36,9*	*95,1*	*132,0*
Gablenz	1 480	260	610	600	*43,1*	*98,4*	*141,5*
Görlitz, Stadt	56 090	9 980	28 790	17 310	*34,7*	*60,1*	*94,8*
Groß Düben	940	180	440	320	*41,4*	*73,6*	*114,9*
Großschönau	4 570	690	1 910	1 970	*36,3*	*103,4*	*139,6*
Großschweidnitz	1 400	230	750	420	*30,3*	*56,6*	*86,9*
Hähnichen	1 220	320	560	340	*57,0*	*60,0*	*117,1*
Hainewalde	1 280	240	610	430	*39,3*	*71,4*	*110,7*
Herrnhut, Stadt	5 260	870	2 560	1 830	*34,1*	*71,6*	*105,7*
Hohendubrau	1 570	270	760	530	*35,9*	*69,2*	*105,1*
Horka	1 610	350	770	500	*45,2*	*65,2*	*110,5*
Jonsdorf, Kurort	1 440	210	590	640	*35,2*	*107,4*	*142,6*
Kodersdorf	2 230	390	1 090	750	*35,4*	*68,7*	*104,0*
Königshain	1 000	170	490	340	*34,5*	*68,2*	*102,6*
Kottmar	5 980	850	2 550	2 580	*33,5*	*101,3*	*134,8*
Krauschwitz i.d. O.L.	2 910	470	1 280	1 170	*36,6*	*91,2*	*127,8*
Kreba-Neudorf	730	110	330	290	*31,8*	*86,2*	*118,0*
Lawalde	1 550	250	730	570	*34,9*	*77,9*	*112,8*
Leutersdorf	2 880	430	1 350	1 110	*31,6*	*82,4*	*114,0*
Löbau, Stadt	12 240	2 190	5 730	4 320	*38,2*	*75,5*	*113,7*
Markersdorf	3 460	640	1 640	1 180	*39,2*	*72,0*	*111,2*
Mittelherwigsdorf	3 250	580	1 330	1 340	*43,8*	*100,8*	*144,5*
Mücka	780	110	370	300	*31,1*	*82,5*	*113,7*
Neißeaue	1 690	360	810	510	*44,3*	*63,0*	*107,3*
Neusalza-Spremberg, Stadt	2 880	460	1 280	1 130	*36,1*	*88,4*	*124,5*
Niesky, Stadt	8 240	1 280	3 610	3 350	*35,4*	*92,9*	*128,2*
Oderwitz	4 250	600	1 830	1 820	*32,6*	*99,2*	*131,9*
Olbersdorf	3 800	530	1 550	1 720	*34,2*	*110,4*	*144,5*
Oppach	1 930	290	870	770	*33,3*	*88,5*	*121,7*
Ostritz, Stadt	1 850	290	810	760	*35,6*	*93,7*	*129,2*
Oybin	1 350	210	610	530	*34,8*	*87,5*	*122,3*
Quitzdorf am See	1 010	150	490	370	*30,9*	*77,1*	*108,0*
Reichenbach/O.L., Stadt	4 470	810	2 040	1 620	*39,7*	*79,8*	*119,5*
Rietschen	2 180	390	1 010	780	*38,9*	*77,3*	*116,2*
Rosenbach	1 380	230	720	430	*31,7*	*60,3*	*92,0*
Rothenburg/O.L., Stadt	3 900	580	1 830	1 490	*31,7*	*81,2*	*112,9*
Schleife	1 980	320	890	760	*36,2*	*85,3*	*121,5*
Schönau-Berzdorf a. d. Eigen	1 510	320	720	480	*43,8*	*66,4*	*110,1*
Schönbach	940	150	450	340	*33,3*	*74,9*	*108,2*
Schöpstal	2 260	480	1 020	760	*46,8*	*74,2*	*121,1*
Seifhennersdorf, Stadt	3 120	490	1 380	1 250	*35,5*	*91,2*	*126,7*
Trebendorf	790	160	360	270	*43,7*	*76,3*	*120,1*
Vierkirchen	1 490	300	700	490	*43,0*	*70,4*	*113,4*
Waldhufen	2 010	390	940	680	*41,4*	*72,4*	*113,8*
Weißkeißel	1 320	220	640	460	*34,7*	*72,8*	*107,5*
Weißwasser/O.L., Stadt	12 990	1 910	5 850	5 230	*32,7*	*89,4*	*122,1*
Zittau, Stadt	22 330	3 750	11 100	7 480	*33,8*	*67,4*	*101,2*

8.3 Voraussichtliche Bevölkerung im Landkreis Görlitz 2035 nach Gemeinden und Altersgruppen - Variante 2

Gemeinde	Insgesamt	Alter von … bis unter … Jahren			Jugend-	Alten-	Gesamt-
		unter 20	20 - 65	65 und mehr	quotient		
	absolut				je 100		
Bad Muskau, Stadt	3 560	660	1 640	1 260	*40,4*	*76,8*	*117,2*
Beiersdorf	920	130	400	390	*32,3*	*95,8*	*128,1*
Bernstadt a. d. Eigen, Stadt	2 860	420	1 260	1 180	*33,0*	*93,8*	*126,9*
Bertsdorf-Hörnitz	1 930	360	870	700	*41,3*	*81,2*	*122,5*
Boxberg/O.L.	3 420	500	1 420	1 510	*34,8*	*105,8*	*140,6*
Dürrhennersdorf	820	140	390	290	*34,4*	*74,0*	*108,4*
Ebersbach-Neugersdorf, Stadt	9 360	1 450	4 020	3 890	*36,0*	*96,9*	*132,9*
Gablenz	1 440	250	600	600	*41,1*	*100,2*	*141,3*
Görlitz, Stadt	53 470	9 210	27 180	17 090	*33,9*	*62,9*	*96,7*
Groß Düben	920	170	430	320	*40,5*	*75,3*	*115,8*
Großschönau	4 460	650	1 850	1 960	*35,0*	*106,1*	*141,0*
Großschweidnitz	1 370	220	730	420	*30,1*	*58,2*	*88,3*
Hähnichen	1 200	310	550	340	*55,2*	*61,1*	*116,3*
Hainewalde	1 260	230	600	430	*38,2*	*72,9*	*111,1*
Herrnhut, Stadt	5 090	810	2 450	1 820	*33,1*	*74,4*	*107,5*
Hohendubrau	1 560	280	760	530	*36,1*	*69,3*	*105,4*
Horka	1 570	330	740	500	*44,8*	*67,6*	*112,3*
Jonsdorf, Kurort	1 420	200	590	640	*34,2*	*108,7*	*142,9*
Kodersdorf	2 170	370	1 060	740	*34,7*	*70,1*	*104,8*
Königshain	980	160	480	340	*33,5*	*69,2*	*102,7*
Kottmar	5 890	810	2 500	2 570	*32,5*	*102,8*	*135,3*
Krauschwitz i.d. O.L.	2 830	440	1 230	1 170	*35,6*	*95,0*	*130,6*
Kreba-Neudorf	710	100	330	280	*30,4*	*86,3*	*116,7*
Lawalde	1 530	250	720	570	*34,1*	*78,4*	*112,5*
Leutersdorf	2 820	400	1 320	1 100	*30,6*	*83,9*	*114,5*
Löbau, Stadt	11 990	2 090	5 600	4 300	*37,2*	*76,8*	*114,0*
Markersdorf	3 400	620	1 610	1 170	*38,6*	*73,0*	*111,6*
Mittelherwigsdorf	3 180	550	1 290	1 340	*42,5*	*103,3*	*145,9*
Mücka	780	110	370	300	*31,1*	*82,2*	*113,4*
Neißeaue	1 630	340	780	510	*43,5*	*65,3*	*108,8*
Neusalza-Spremberg, Stadt	2 810	440	1 250	1 130	*34,9*	*90,4*	*125,2*
Niesky, Stadt	8 060	1 210	3 510	3 340	*34,5*	*95,2*	*129,7*
Oderwitz	4 170	570	1 790	1 810	*32,1*	*101,5*	*133,6*
Olbersdorf	3 650	480	1 480	1 700	*32,5*	*115,2*	*147,7*
Oppach	1 900	280	850	770	*32,7*	*90,1*	*122,8*
Ostritz, Stadt	1 800	260	780	760	*33,6*	*96,9*	*130,6*
Oybin	1 320	200	590	530	*34,1*	*88,5*	*122,6*
Quitzdorf am See	1 010	150	480	370	*31,3*	*77,2*	*108,5*
Reichenbach/O.L., Stadt	4 370	770	1 990	1 610	*38,9*	*81,2*	*120,1*
Rietschen	2 130	370	990	770	*37,8*	*78,3*	*116,1*
Rosenbach	1 350	220	700	430	*31,0*	*61,4*	*92,3*
Rothenburg/O.L., Stadt	3 790	550	1 760	1 470	*31,3*	*83,6*	*114,9*
Schleife	1 920	310	860	750	*35,6*	*87,4*	*122,9*
Schönau-Berzdorf a. d. Eigen	1 480	300	700	480	*42,6*	*67,7*	*110,3*
Schönbach	920	140	440	340	*33,0*	*77,3*	*110,3*
Schöpstal	2 190	450	980	760	*46,0*	*76,7*	*122,8*
Seifhennersdorf, Stadt	3 030	460	1 320	1 250	*34,6*	*94,5*	*129,1*
Trebendorf	780	150	350	270	*42,6*	*77,6*	*120,2*
Vierkirchen	1 460	290	680	490	*41,7*	*71,4*	*113,2*
Waldhufen	1 980	370	920	680	*40,5*	*73,7*	*114,2*
Weißkeißel	1 290	220	620	460	*35,4*	*74,5*	*109,9*
Weißwasser/O.L., Stadt	12 560	1 790	5 580	5 200	*32,1*	*93,2*	*125,3*
Zittau, Stadt	21 380	3 470	10 480	7 430	*33,1*	*70,9*	*104,1*

9. Bevölkerung im Landkreis Görlitz 2018 sowie 2035 nach Gemeinden und Geschlecht

Gemeinde	Bevölkerungsfortschreibung			Voraussichtliche Bevölkerung					
	2018			2035, Variante 1			2035, Variante 2		
	männlich	weiblich	Männer je 100 Frauen	männlich	weiblich	Männer je 100 Frauen	männlich	weiblich	Männer je 100 Frauen
Bad Muskau, Stadt	1 819	1 897	*95,9*	1 930	1 930	*99,9*	1 770	1 790	*99,2*
Beiersdorf	566	560	*101,1*	460	480	*95,8*	450	470	*95,5*
Bernstadt a. d. Eigen, Stadt	1 706	1 656	*103,0*	1 580	1 370	*115,3*	1 510	1 350	*112,1*
Bertsdorf-Hörnitz	1 059	1 054	*100,5*	980	980	*99,9*	960	970	*99,7*
Boxberg/O.L.	2 193	2 232	*98,3*	1 770	1 730	*102,5*	1 710	1 710	*99,9*
Dürrhennersdorf	494	491	*100,6*	430	410	*103,9*	420	400	*103,2*
Ebersbach-Neugersdorf, Stadt	5 805	6 189	*93,8*	4 630	4 930	*93,9*	4 530	4 830	*93,7*
Gablenz	786	806	*97,5*	680	800	*85,7*	660	780	*85,2*
Görlitz, Stadt	27 177	29 147	*93,2*	27 260	28 830	*94,5*	25 940	27 540	*94,2*
Groß Düben	552	518	*106,6*	480	450	*107,3*	470	440	*106,5*
Großschönau	2 656	2 809	*94,6*	2 220	2 350	*94,8*	2 170	2 290	*94,6*
Großschweidnitz	686	601	*114,1*	800	590	*135,4*	780	580	*133,7*
Hähnichen	633	616	*102,8*	610	620	*98,7*	600	600	*99,3*
Hainewalde	740	757	*97,8*	620	660	*94,1*	610	650	*93,8*
Herrnhut, Stadt	2 931	2 991	*98,0*	2 610	2 650	*98,3*	2 540	2 550	*99,6*
Hohendubrau	950	937	*101,4*	790	780	*100,6*	780	780	*100,4*
Horka	870	860	*101,2*	790	820	*96,6*	770	800	*96,4*
Jonsdorf, Kurort	742	804	*92,3*	720	730	*98,8*	710	720	*98,5*
Kodersdorf	1 226	1 210	*101,3*	1 100	1 120	*98,2*	1 070	1 100	*97,2*
Königshain	593	587	*101,0*	490	510	*97,4*	480	500	*97,0*
Kottmar	3 575	3 720	*96,1*	2 880	3 110	*92,6*	2 840	3 050	*93,0*
Krauschwitz i.d. O.L.	1 717	1 736	*98,9*	1 470	1 440	*102,0*	1 430	1 410	*101,7*
Kreba-Neudorf	436	430	*101,4*	360	360	*100,6*	360	360	*99,7*
Lawalde	885	961	*92,1*	760	790	*95,8*	750	780	*95,7*
Leutersdorf	1 728	1 757	*98,3*	1 440	1 440	*99,4*	1 410	1 420	*99,4*
Löbau, Stadt	7 121	7 522	*94,7*	6 080	6 160	*98,8*	5 970	6 020	*99,1*
Markersdorf	1 982	1 925	*103,0*	1 710	1 750	*97,5*	1 680	1 720	*97,6*
Mittelherwigsdorf	1 818	1 811	*100,4*	1 550	1 700	*91,5*	1 520	1 660	*91,7*
Mücka	488	479	*101,9*	400	390	*102,1*	390	390	*101,3*
Neißeaue	846	859	*98,5*	830	860	*96,4*	800	830	*97,0*
Neusalza-Spremberg, Stadt	1 649	1 688	*97,7*	1 430	1 450	*98,6*	1 400	1 410	*99,2*
Niesky, Stadt	4 570	4 832	*94,6*	4 070	4 160	*97,9*	3 980	4 080	*97,4*
Oderwitz	2 479	2 615	*94,8*	2 070	2 180	*94,7*	2 020	2 150	*94,2*
Olbersdorf	2 283	2 421	*94,3*	1 920	1 890	*101,6*	1 840	1 810	*101,4*
Oppach	1 136	1 222	*93,0*	950	980	*96,6*	930	970	*96,1*
Ostritz, Stadt	1 120	1 137	*98,5*	920	930	*98,9*	890	910	*98,5*
Oybin	678	696	*97,4*	710	640	*111,8*	700	620	*111,5*
Quitzdorf am See	630	634	*99,4*	510	500	*100,6*	500	500	*100,2*
Reichenbach/O.L., Stadt	2 454	2 503	*98,0*	2 240	2 230	*100,2*	2 190	2 180	*100,2*
Rietschen	1 227	1 312	*93,5*	1 060	1 110	*95,8*	1 040	1 090	*95,3*
Rosenbach	809	757	*106,9*	740	630	*117,6*	730	620	*117,7*
Rothenburg/O.L., Stadt	2 277	2 233	*102,0*	2 020	1 880	*107,5*	1 950	1 840	*106,4*
Schleife	1 184	1 252	*94,6*	940	1 040	*90,9*	910	1 010	*90,1*
Schönau-Berzdorf a. d. Eigen	741	743	*99,7*	740	770	*95,7*	720	750	*95,8*
Schönbach	560	541	*103,5*	480	460	*104,6*	470	450	*103,8*
Schöpstal	1 212	1 182	*102,5*	1 150	1 110	*104,3*	1 120	1 080	*103,7*
Seifhennersdorf, Stadt	1 800	1 876	*95,9*	1 520	1 600	*94,8*	1 480	1 550	*95,4*
Trebendorf	442	454	*97,4*	400	390	*102,0*	390	380	*101,8*
Vierkirchen	850	826	*102,9*	740	750	*98,3*	720	730	*98,4*
Waldhufen	1 194	1 171	*102,0*	980	1 030	*94,6*	960	1 020	*94,8*
Weißkeißel	654	637	*102,7*	650	670	*95,8*	630	660	*95,6*
Weißwasser/O.L., Stadt	7 744	8 386	*92,3*	6 440	6 550	*98,4*	6 200	6 360	*97,4*
Zittau, Stadt	12 432	12 949	*96,0*	11 290	11 040	*102,2*	10 780	10 600	*101,6*

10. Durchschnittsalter der Bevölkerung im Landkreis Görlitz 2018 sowie 2035 nach Gemeinden

Gemeinde	2018	2035		Veränderung 2035 gegenüber 2018	
		Variante 1	Variante 2	Variante 1	Variante 2
	Jahre				
Bad Muskau, Stadt	48,9	48,7	50,4	-0,3	1,5
Beiersdorf	49,6	53,8	54,3	4,2	4,6
Bernstadt a. d. Eigen, Stadt	50,0	52,7	53,4	2,7	3,4
Bertsdorf-Hörnitz	50,0	50,6	51,1	0,6	1,1
Boxberg/O.L.	50,5	54,8	55,2	4,3	4,6
Dürrhennersdorf	50,0	50,2	50,8	0,2	0,8
Ebersbach-Neugersdorf, Stadt	52,0	53,0	53,4	1,0	1,4
Gablenz	51,1	52,0	52,6	0,9	1,5
Görlitz, Stadt	47,4	47,9	48,6	0,4	1,2
Groß Düben	47,1	49,1	49,4	1,9	2,3
Großschönau	51,6	54,2	54,9	2,6	3,2
Großschweidnitz	48,0	48,7	49,1	0,7	1,1
Hähnichen	46,2	44,0	44,6	-2,2	-1,7
Hainewalde	49,4	49,3	49,8	-0,1	0,4
Herrnhut, Stadt	48,3	50,6	51,4	2,2	3,0
Hohendubrau	46,5	50,4	50,4	3,8	3,9
Horka	47,8	46,9	47,5	-0,9	-0,3
Jonsdorf, Kurort	53,5	54,4	54,8	0,9	1,3
Kodersdorf	46,3	50,4	50,8	4,1	4,5
Königshain	46,3	49,8	50,3	3,6	4,0
Kottmar	51,6	54,9	55,3	3,3	3,7
Krauschwitz i.d. O.L.	50,0	53,1	53,8	3,1	3,8
Kreba-Neudorf	50,9	53,3	53,6	2,5	2,8
Lawalde	48,4	51,3	51,6	3,0	3,2
Leutersdorf	50,4	52,8	53,3	2,4	2,9
Löbau, Stadt	49,1	49,8	50,3	0,7	1,1
Markersdorf	46,7	49,6	49,9	2,9	3,3
Mittelherwigsdorf	50,9	52,8	53,4	1,9	2,6
Mücka	49,4	52,9	53,0	3,6	3,6
Neißeaue	47,6	46,4	47,0	-1,2	-0,7
Neusalza-Spremberg, Stadt	50,1	52,7	53,2	2,6	3,1
Niesky, Stadt	51,0	53,0	53,5	2,1	2,6
Oderwitz	51,7	54,8	55,2	3,1	3,5
Olbersdorf	52,5	55,0	55,9	2,6	3,5
Oppach	50,0	52,9	53,4	2,9	3,3
Ostritz, Stadt	50,6	53,5	54,4	2,9	3,7
Oybin	53,6	52,9	53,2	-0,7	-0,4
Quitzdorf am See	50,1	52,4	52,4	2,3	2,3
Reichenbach/O.L., Stadt	48,3	50,4	50,8	2,2	2,6
Rietschen	50,1	50,5	50,9	0,3	0,7
Rosenbach	45,1	49,4	49,8	4,3	4,6
Rothenburg/O.L., Stadt	50,2	52,7	53,2	2,5	3,0
Schleife	49,9	51,9	52,3	2,0	2,5
Schönau-Berzdorf a. d. Eigen	47,7	47,1	47,5	-0,6	-0,2
Schönbach	48,1	50,7	51,2	2,6	3,0
Schöpstal	47,3	48,1	48,7	0,9	1,4
Seifhennersdorf, Stadt	52,2	52,9	53,6	0,7	1,4
Trebendorf	47,7	49,1	49,5	1,4	1,8
Vierkirchen	47,7	48,6	49,1	0,9	1,3
Waldhufen	46,6	49,1	49,5	2,5	2,9
Weißkeißel	50,6	50,4	50,6	-0,2	0
Weißwasser/O.L., Stadt	50,8	52,9	53,6	2,1	2,8
Zittau, Stadt	49,1	49,2	50,1	0,2	1,0

Methodische Hinweise zur Veröffentlichung der Vorausberechnungsergebnisse für Gemeinden

Vorausberechnungen werden mit zunehmender Regionalisierung immer unsicherer, weil die demografischen Komponenten Geburten, Sterbefälle und Wanderungen stark durch Schwankungen, Zufälligkeiten oder singuläre Ereignisse geprägt sind. Diese demografischen Komponenten werden durch vielfältige äußere Einflüsse und Entwicklungen beeinflusst. Dabei sind kleine Gebietseinheiten anfälliger für regional wirkende politische, gesellschaftliche oder wirtschaftliche Entscheidungen. Aus diesem Grund konnte in der 7. Regionalisierten Bevölkerungsvorausberechnung nicht die erwartete gemeindespezifische Entwicklung berücksichtigt werden. Das hieße z. B. die geplante Ausweisung von Bauland aber auch die geplante Schließung eines größeren Betriebes in die Berechnung einfließen zu lassen.

Mit dem Modell der Komponentenfortschreibung unter Berücksichtigung eines Status-quo-Ansatzes ist die ermittelte voraussichtliche Bevölkerungszahl ein rein mathematisches Ergebnis, das sich ausschließlich aus den getroffenen Annahmen ergibt. Die getroffenen Annahmen basieren auf Mittelwerten der Vergangenheit und setzen somit die Entwicklungsrichtungen im Geburtenverhalten, der Sterblichkeit und dem Wanderungsverhalten fort.

Darüber hinaus erfolgt die Berechnung für alle Gemeinden der 7. Regionalisierte Bevölkerungsvorausberechnung im Kontext der gesamtsächsischen Entwicklung. So bilden die für Sachsen getroffenen Annahmen auch den Rahmen für die innersächsischen Entwicklungen. Die Vorgabe eines Wanderungssaldos setzt für Sachsen bestimmte Grenzen für Zu- und Fortzüge, die dann im Ergebnis auch Auswirkungen auf die einzelnen Gemeinden haben. Darüber hinaus stehen die sächsischen Gemeinden in Wechselbeziehungen zueinander. Bei der Annahmenbildung kann somit nicht der Fokus auf einzelne Gemeinden gelegt werden.

Um den Wechselwirkungen zwischen Gemeinden Rechnung zu tragen, aber auch um zu verdeutlichen, dass externe Einflüsse keine Berücksichtigung finden, wurden konsequent Berechnungsalgorithmen für die Gemeinden umgesetzt. Diese Berechnungsalgorithmen basieren auf verschiedenen Mittelwerten und deren Fortschreibung für den Vorausberechnungszeitraum. Dabei können bereits zu Beginn des Vorausberechnungszeitraums Abweichungen zur tatsächlichen Bevölkerungsentwicklung entstehen, je nachdem wie gut der Berechnungsalgorithmus die tatsächliche Entwicklung der Gemeinde abbildet. Die 7. RBV zeigt somit auf, was sein wird, wenn die Verhaltensweisen der jüngeren Vergangenheit auch während des Vorausberechnungszeitraums ihre Gültigkeit behalten.

Die Vorausberechnungsergebnisse können deshalb Basis von planerischen Überlegungen sein, sollten jedoch nicht allein auf das Vorausberechnungsergebnis gerichtet sein, denn Planungen an sich können wiederum Auswirkungen auf die Bevölkerungsentwicklung haben. Eine Abweichung zwischen tatsächlicher und vorausberechneter Bevölkerung kann somit als Gradmesser für Änderungen der Rahmenbedingungen im gesellschaftlichen, politischen und wirtschaftlichen Bereich interpretiert werden.

Begriffserklärung

Bevölkerungsfortschreibung
Die laufende Fortschreibung der Bevölkerung zwischen den Volkszählungen dient zur Ermittlung der Zahl und der Zusammensetzung der Bevölkerung nach Geschlecht, Alter, Familienstand und Staatsangehörigkeit sowie ihrer Veränderungen für gegebene Zeitpunkte. Basis der jetzigen Fortschreibung ist der Zensus 2011.

Bevölkerung im nichterwerbsfähigen Alter
Zur Bevölkerung im nichterwerbsfähigen Alter zählen die Personen im Alter unter 20 Jahren und die Anzahl der Personen im Alter von 65 und mehr Jahren.

Bevölkerung im nichterwerbsfähigen Alter
Zur Bevölkerung im erwerbsfähigen Alter zählen die Personen im Alter von 20 bis unter 65 Jahren.

Durchschnittsalter
Das Durchschnittsalter der Bevölkerung wird berechnet, indem die Anzahl der Personen je Altersjahr am 31.12. mit dem um 0,5 erhöhten Lebensalter multipliziert wird. Die Summe der so für jedes Einzelaltersjahr ermittelten Werte wird anschließend durch die Gesamtzahl der Personen dividiert. Personen im Alter von 99 und mehr Jahren gehen als Gruppe in die Berechnung ein (Lebensalter 99,5).

Jugendquotient
Der Jugendquotient ist definiert als das Verhältnis der Anzahl der Personen unter 20 Jahren zu 100 Personen derselben Bevölkerung im erwerbsfähigen Alter.

Altenquotient
Der Altenquotient ist definiert als das Verhältnis der Anzahl der Personen im Alter von 65 und mehr Jahren zu 100 Personen derselben Bevölkerung im erwerbsfähigen Alter.

Gesamtquotient
Der Gesamtquotient ist definiert als das Verhältnis der Anzahl der Personen einer Bevölkerung im nichterwerbsfähigen Alter zu 100 Personen derselben Bevölkerung im erwerbsfähigen Alter.

Herausgeber, Redaktion, Gestaltung, Satz
Statistisches Landesamt des Freistaates Sachsen
Macherstraße 63, 01917 Kamenz
Telefon +49 3578 33-1913
Telefax +49 3578 33-1921
E-Mail info@statistik.sachsen.de

Druck
Diese Veröffentlichung steht ausschließlich in elektronischer Form bereit.

Bezug
Download im Internet kostenfrei unter
www.statistik.sachsen.de

Erscheinungsfolge
unregelmäßig

Verteilerhinweis
Diese Informationsschrift wird von der Sächsischen Staatsregierung im Rahmen ihrer verfassungsmäßigen Verpflichtung zur Information der Öffentlichkeit herausgegeben. Sie darf weder von Parteien noch von deren Kandidaten oder Helfern im Zeitraum von sechs Monaten vor einer Wahl zum Zwecke der Wahlwerbung verwendet werden. Dies gilt für alle Wahlen.
Missbräuchlich ist insbesondere die Verteilung auf Wahlveranstaltungen, an Informationsständen der Parteien sowie das Einlegen, Aufdrucken oder Aufkleben parteipolitischer Informationen oder Werbemittel. Untersagt ist auch die Weitergabe an Dritte zur Verwendung bei der Wahlwerbung.
Auch ohne zeitlichen Bezug zu einer bevorstehenden Wahl darf die vorliegende Druckschrift nicht so verwendet werden, dass dies als Parteinahme des Herausgebers zu Gunsten einzelner politischer Gruppen verstanden werden könnte.
Diese Beschränkungen gelten unabhängig vom Vertriebsweg, also unabhängig davon, auf welchem Wege und in welcher Anzahl diese Informationsschrift dem Empfänger zugegangen ist. Erlaubt ist jedoch den Parteien, diese Informationsschrift zur Unterrichtung ihrer Mitglieder zu verwenden.

Copyright
Statistisches Landesamt des Freistaates Sachsen, Kamenz 2020
Vervielfältigung und Verbreitung, auch auszugsweise, mit Quellenangabe gestattet.

Titelbild
© Adobe Stock / alphaspirit